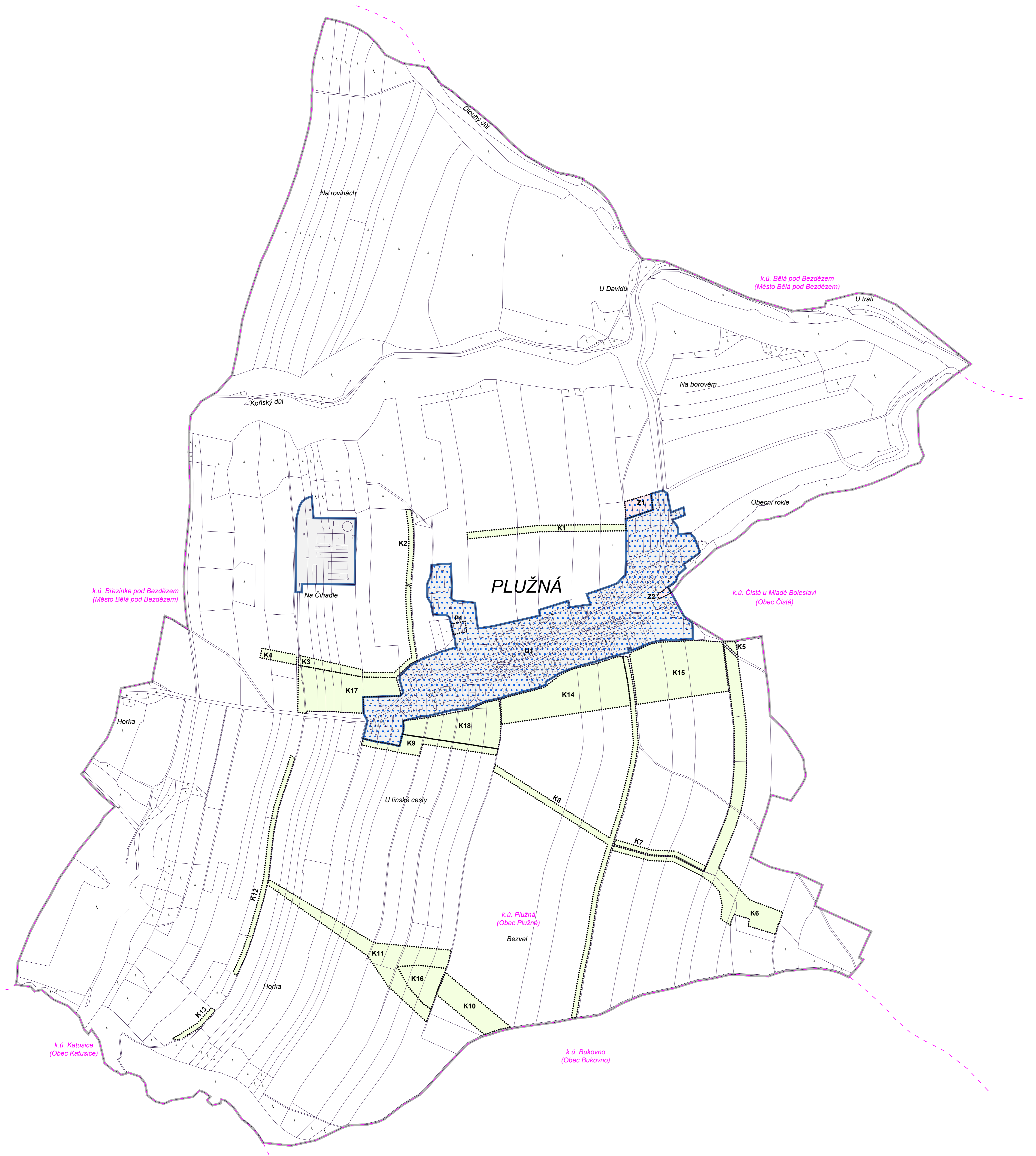


VÝKRES ZÁKLADNÍHO ČLENĚNÍ ÚZEMÍ

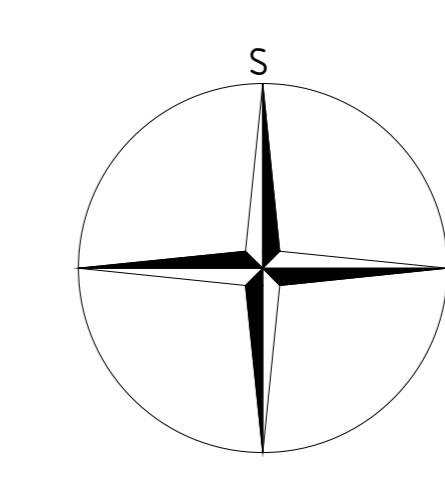
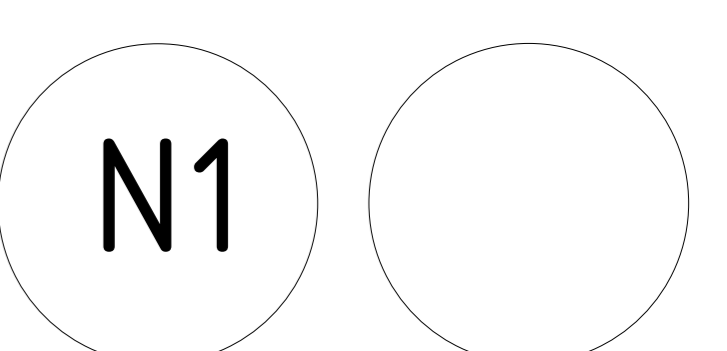
1 : 5 000

ÚZEMNÍ PLÁN PLUŽNÁ



LEGENDA

- hranice řešeného území
- hranice katastrálního území
- hranice parcel
- zastavěné území vymezené ke dni 1. 10. 2020
- zastavitelné plochy, označení plochy
- plochy přestavby, označení plochy
- plochy změn v krajíně, označení plochy
- části územního plánu s prvky regulačního plánu



PARÉ	ÚZEMNÍ PLÁN PLUŽNÁ
VÝKRES ZÁKLADNÍHO ČLENĚNÍ ÚZEMÍ	
Polizovateľ	Obecní úřad Plužná, Ing. Renata Perglerová
Schválující orgán	Zastupitelstvo obce Plužná
Zpracovateľ	Afelier M.A.A.T., s. r. o., IČO: 281 45 968
Zodpov. projektant	Ing. arch. Martin Jirovský, Ph.D., MBA, DIS., ĚKA 03 311
Datum: listopad 2020	Fáze: Návrh ÚP pro společné jednání
	M 1 : 5 000