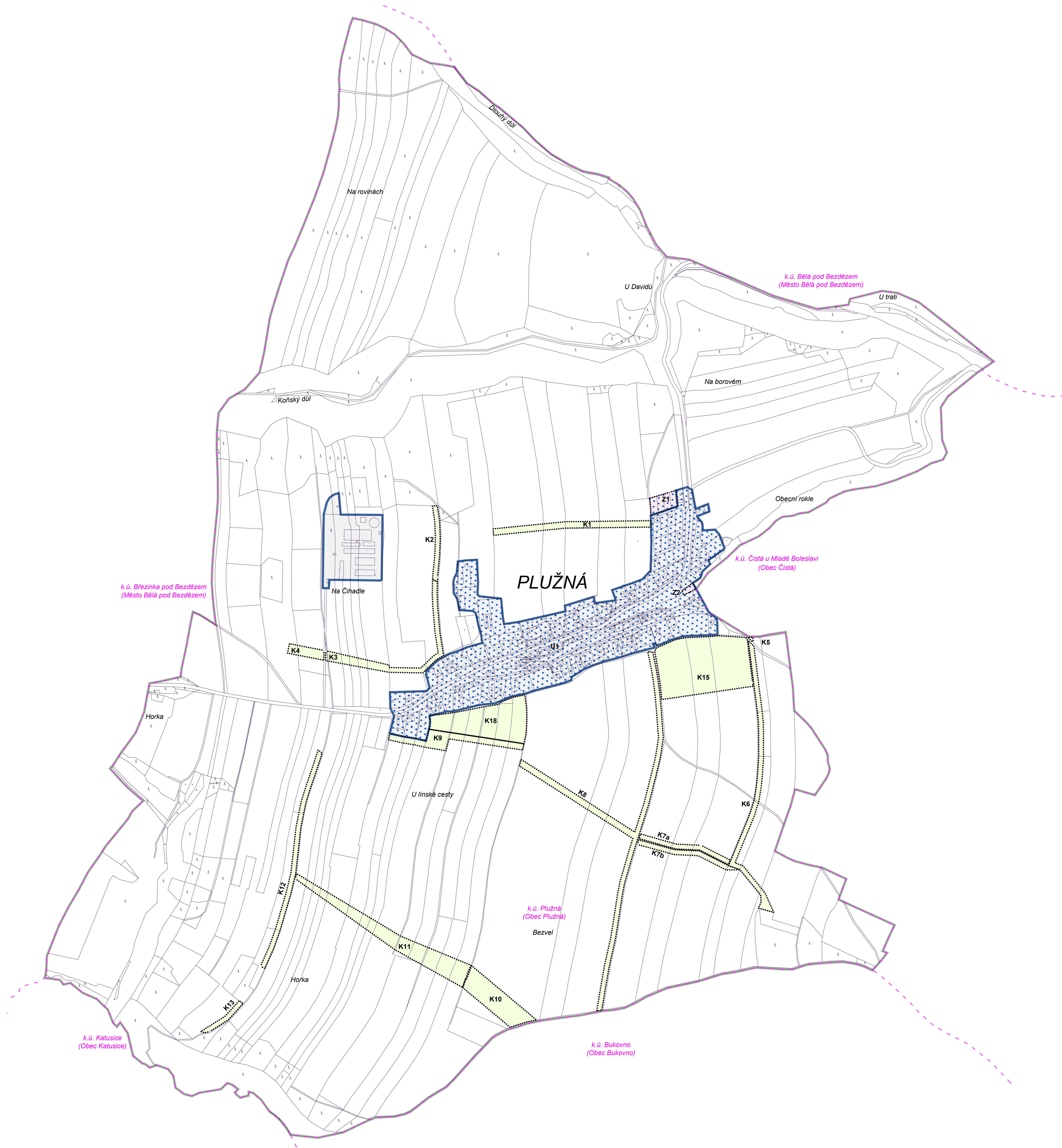


VÝKRES ZÁKLADNÍHO ČLENĚNÍ ÚZEMÍ

1 : 5 000

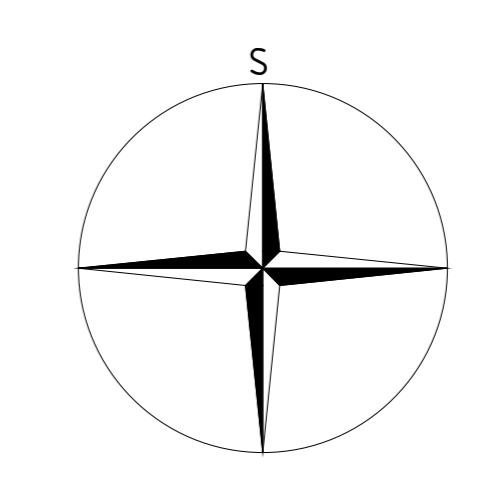
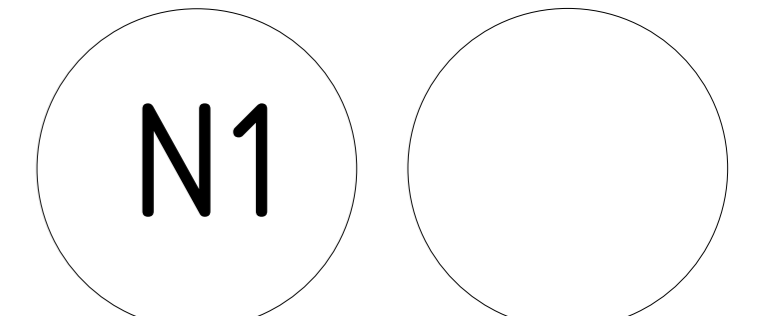
ÚZEMNÍ PLÁN PLUŽNÁ

ZÁZNAM O ÚČINNOSTI	
Označení správního orgánu, který územní plán vydal:	Zastupitelstvo obce Plužná, pod č. usn. 24/2022 dne 2. 5. 2022
Datum nabytí účinnosti územního plánu:	22. května 2022
Jméno a příjmení, funkce a podpis oprávněné úřední osoby pořizovatele:	
Kateřina Macounová, starostka obce	Ing. Renata Perglerová osoba zajišťující splnění kvalifikačních požadavků dle ust. § 24 stavebního zákona
Podpis a otisk úředního razítka:	Podpis a otisk úředního razítka:



LEGENDA

- hranice řešeného území
- hranice katastrálního území
- hranice parcel
- zastavěné území vymezené ke dni 1. 10. 2020
- zastavitelné plochy, označení plochy
- plochy změn v krajině, označení plochy
- části územního plánu s prvky regulačního plánu



PARÉ	ÚZEMNÍ PLÁN PLUŽNÁ
VÝKRES ZÁKLADNÍHO ČLENĚNÍ ÚZEMÍ	
Pořizovatel	Obecní úřad Plužná, Ing. Renata Perglerová
Schvalující orgán	Zastupitelstvo obce Plužná
Zpracovatel	Afelier M.A.A.T., s. r. o., IČO: 281 45 968
Zodpov. projektant	Ing. arch. Martin Jirovský, Ph.D., MBA, DIS., ČKA 03 311
Datum: květen 2022	Fáze: Ústpis
	M 1 : 5 000