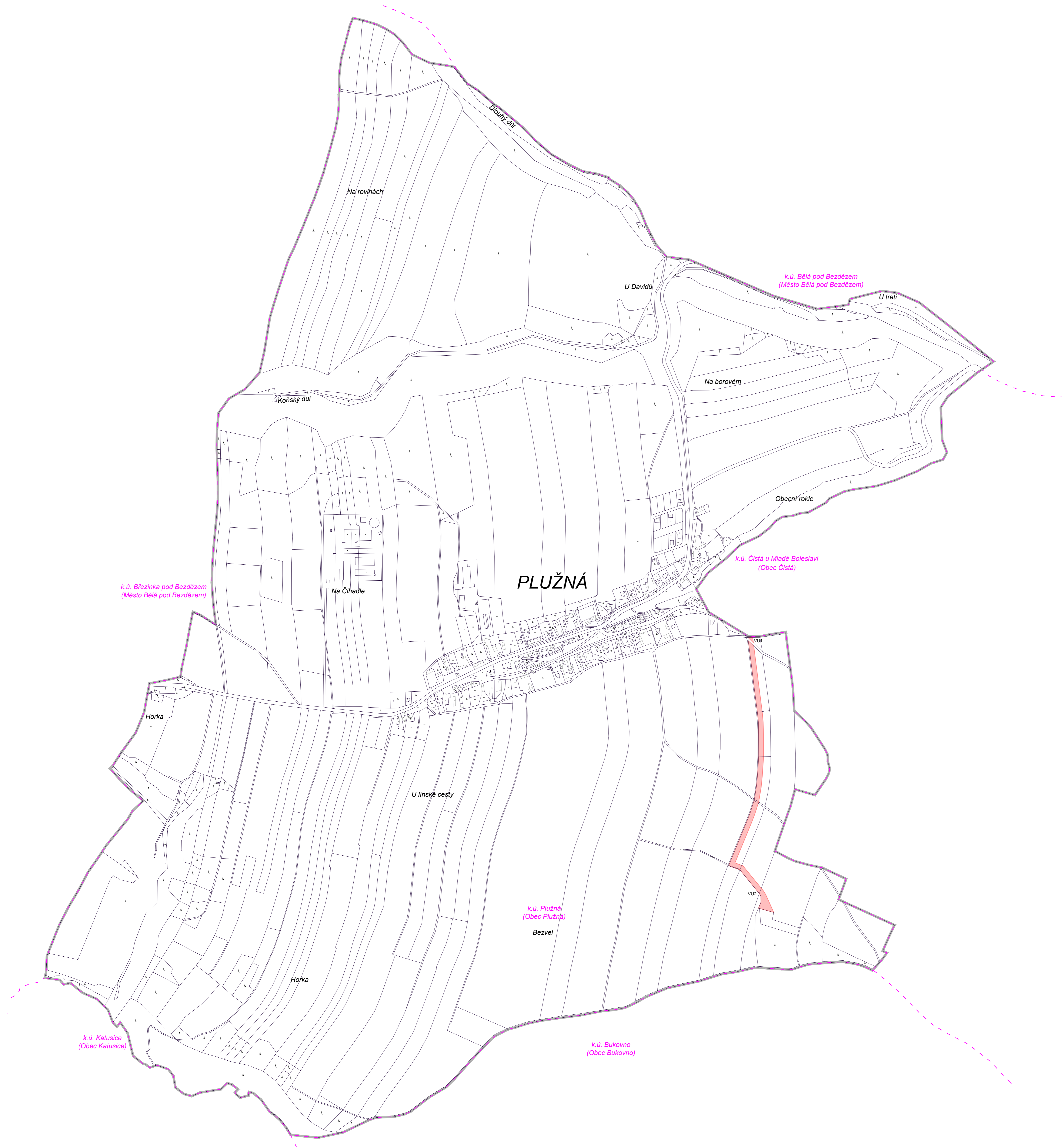


VÝKRES VEŘEJNĚ PROSPĚŠNÝCH STAVEB, OPATŘENÍ A ASANACÍ

1 : 5 000

ÚZEMNÍ PLÁN PLUŽNÁ

ZÁZNAM O ÚČINNOSTI	
Označení správního orgánu, který změnu územního plánu vydal:	Zastupitelstvo obce Plužná, dne
Datum nabylí účinnosti změny územního plánu:	pod č. usn.
Jméno a příjmení, funkce a podpis oprávněné úřední osoby pořizovatele:
Kateřina Macounová, starostka obce	Ing. Renata Perglerová osoba zajišťující splnění kvalifikačních požadavků dle ust. § 24 stavebního zákona
Podpis a otisk úředního razítka:	Podpis a otisk úředního razítka:

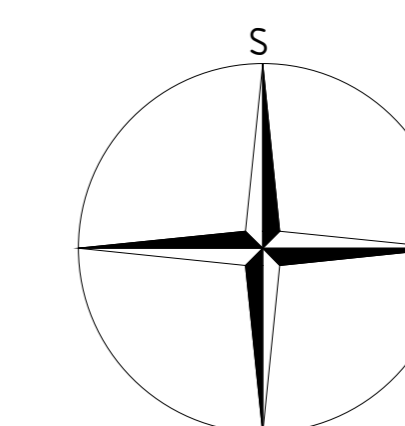
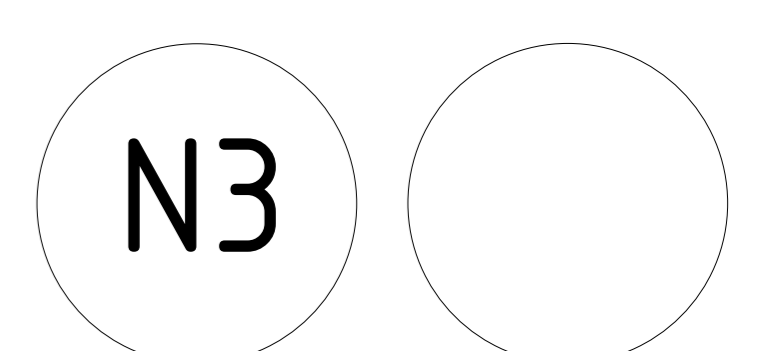


LEGENDA

- hranice řešeného území
- hranice katastrálního území
- hranice parcel

PLOCHY S MOŽNOSTÍ VYVLASTNĚNÍ VEŘEJNĚ PROSPĚŠNÁ OPATŘENÍ

- VU2 opatření k založení prvků územního systému ekologické stability, označení opatření



PARÉ	ÚZEMNÍ PLÁN PLUŽNÁ		
VÝKRES VEŘEJNĚ PROSP. STAVEB, OPATŘENÍ A ASANACÍ			
Pořizovatel	Obecní úřad Plužná, Ing. Renata Perglerová		
Schvalující orgán	Zastupitelstvo obce Plužná		
Zpracovatel	Afelier M.A.A.T., s. r. o., IČO: 281 45 968		
Zodpov. projektant	Ing. arch. Martin Jirovský, Ph.D., MBA, DIS., ČKA 03 311		
Datum: duben 2022	Fáze: Návrh ÚP pro vydání	M 1 : 5 000	