




VÝKRES VEŘEJNĚ PROSPĚŠNÝCH STAVEB, OPATŘENÍ A ASANACÍ

1 : 5 000

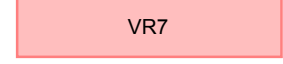
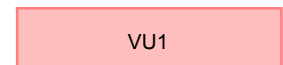
ÚZEMNÍ PLÁN PLUŽNÁ

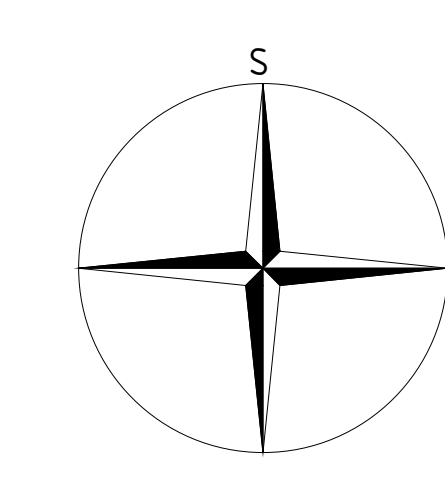
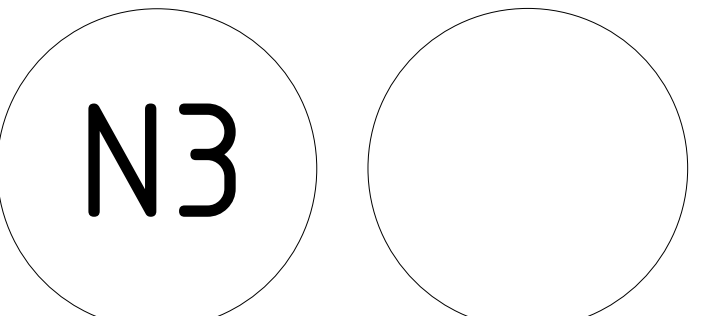


LEGENDA

-  hranice řešeného území
-  hranice katastrálního území
-  hranice parcel

PLOCHY S MOŽNOSTÍ VYVLASTNĚNÍ VEŘEJNĚ PROSPĚŠNÁ OPATŘENÍ

-  VR7 opatření ke zvýšení retenčních schopností území, označení opatření
-  VR1 opatření k založení prvků územního systému ekologické stability, označení opatření



PARÉ	ÚZEMNÍ PLÁN PLUŽNÁ		
	VÝKRES VEŘEJNĚ PROSP. STAVEB, OPATŘENÍ A ASANACÍ		
Pořizovatel	Obecní úřad Plužná, Ing. Renata Perglerová		
Schvalující orgán	Zastupitelstvo obce Plužná		
Zpracovatel	Atelier M.A.A.T., s. r. o., IČO: 281 45 968		
Zodpov. projektant	Ing. arch. Martin Jirovský, Ph.D., MBA, DIS., ĚKA 03 311		
Datum: listopad 2020	Fáze: Návrh ÚP pro společné jednání	M 1 : 5 000	