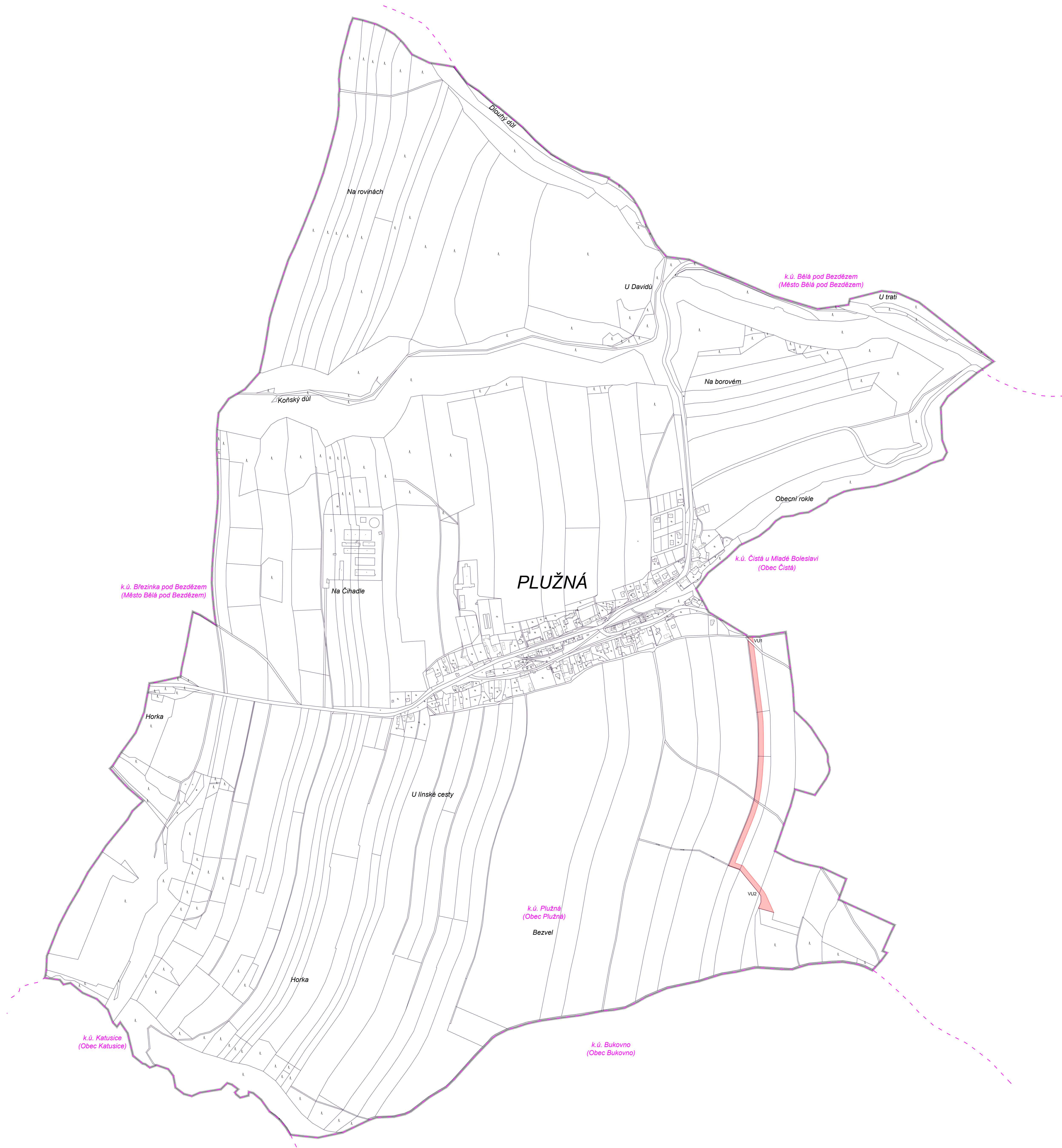


VÝKRES VEŘEJNĚ PROSPĚŠNÝCH STAVEB, OPATŘENÍ A ASANACÍ

1 : 5 000

ÚZEMNÍ PLÁN PLUŽNÁ

| ZÁZNAM O ÚČINNOSTI | |
|--|--|
| Označení správního orgánu, který územní plán vydal: | Zastupitelstvo obce Plužná, pod č. usn. 24/2022, dne 2. 5. 2022 |
| Datum nabytí účinnosti územního plánu: | 22. května 2022 |
| Jméno a příjmení, funkce a podpis oprávněné úřední osoby pořizovatele: | Ing. Renata Perglerová, osoba zajišťující splnění kvalifikačních požadavků dle ust. § 24 stavebního zákona |
| Kateřina Macounová, starostka obce | |
| Podpis a otisk úředního razítka: | Podpis a otisk úředního razítka: |

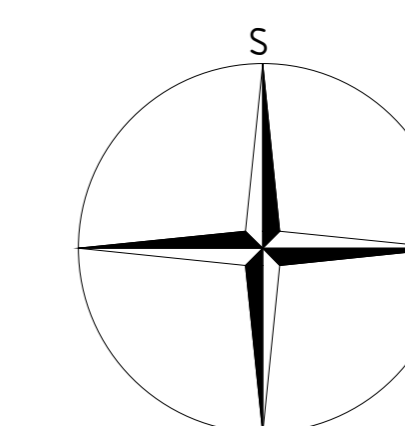
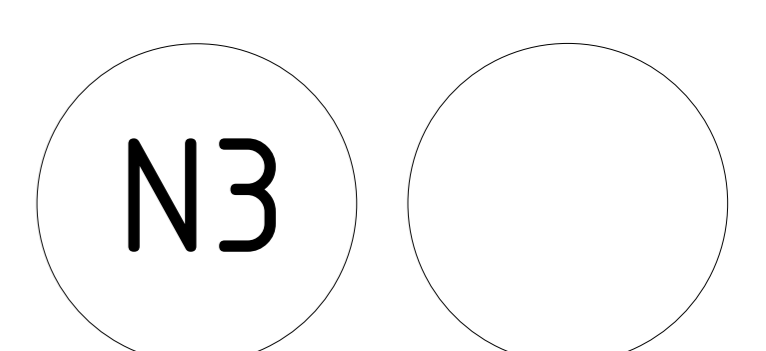


LEGENDA

- hranice řešeného území
- hranice katastrálního území
- hranice parcel

PLOCHY S MOŽNOSTÍ VYVLASTNĚNÍ VEŘEJNĚ PROSPĚŠNÁ OPATŘENÍ

- VU2 opatření k založení prvků územního systému ekologické stability, označení opatření



| | |
|--|--|
| PARÉ | ÚZEMNÍ PLÁN PLUŽNÁ |
| VÝKRES VEŘEJNĚ PROSP. STAVEB, OPATŘENÍ A ASANACÍ | |
| Pořizovatel | Obecní úřad Plužná, Ing. Renata Perglerová |
| Schvalující orgán | Zastupitelstvo obce Plužná |
| Zpracovatel | Afelier M.A.A.T., s. r. o., IČO: 281 45 968 |
| Zodpov. projektant | Ing. arch. Martin Jirovský, Ph.D., MBA, DIS., ČKA 03 311 |
| Datum: květen 2022 | Fáze: Ústpis |
| | M 1 : 5 000 |