



Program rozvoje obce Plužná na období 2018 – 2022



OBSAH

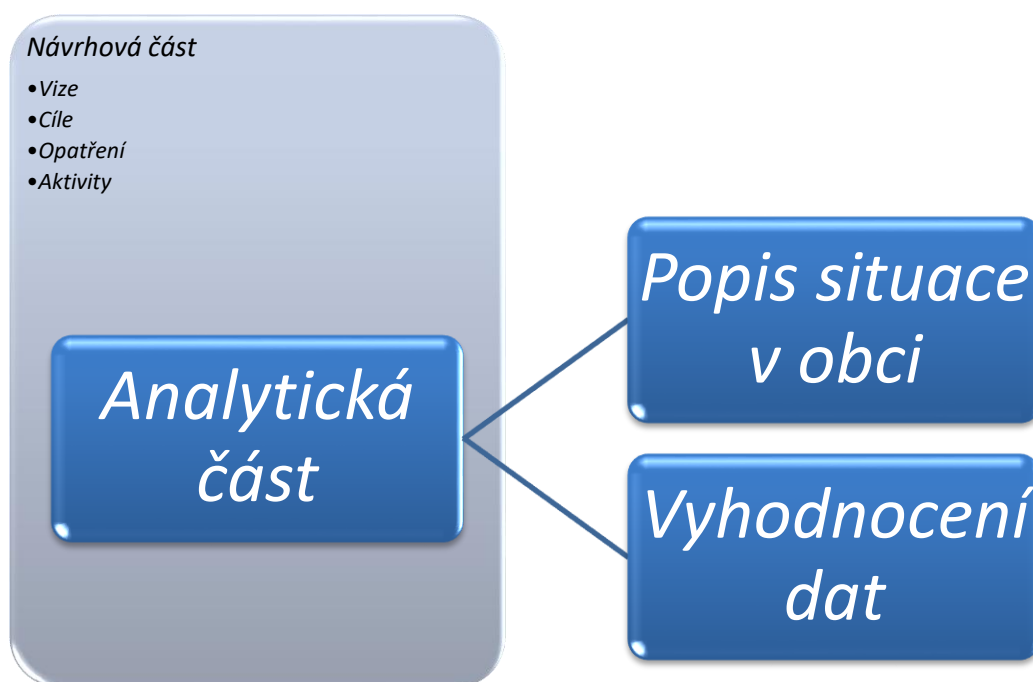
ÚVOD	3
SEZNAM ZKRATEK	4
A. ANALYTICKÁ ČÁST	6
A. 1 Charakteristika obce.....	6
1. Území.....	6
2. Obyvatelstvo	10
3. Hospodářství	15
4. Infrastruktura	19
5. Vybavenost	23
6. Životní prostředí	26
7. Správa obce.....	27
A. 2 Východiska pro návrhovou část.....	33
B. NÁVRHOVÁ ČÁST	35
B. 1 Strategická vize.....	35
B. 2 Programové cíle	35
B. 3 Opatření	35
B. 4 Rozvojové aktivity	36
B. 5 Rekapitulace návrhové části.....	39
B. 6 Zásobník aktivit.....	40
B. 7 podpora realizace Programu	41
B. 8 Akční plán	42
B. 9 katalog plánovaných akcí	43
ZDROJE	44
Seznam Tabulek	45
seznam obrázků.....	46
seznam grafů.....	47

ÚVOD

Program rozvoje obce Plužná můžeme definovat jako strategický koncepční materiál, jehož cílem je vymežit hlavní oblasti v rámci rozvoje obce v předem vymezeném časovém horizontu. Program vychází z ekonomického, sociálního, demografického a společenského stavu obce. Má vymežit cesty, které povedou k vyšší prosperitě obce a uspokojí potřeby místních obyvatel.

Program rozvoje bude oporou pro lepší a efektivnější plánování dílčích úkolů a řízení obce a také oporou rozhodovacích procesů, aby obec efektivněji využívala finanční prostředky z vlastního rozpočtu i dostupné dotace.

Program rozvoje obce je rozčleněn na dvě části – analytickou a návrhovou. Analytická část charakterizuje situaci v obci na základě statistických dat a v závěru navrhuje východiska pro návrhovou část. Návrhová část navazuje na analytickou část tím, že pro zjištěná východiska, která vyplývají z analytické části, navrhuje nejvhodnější řešení.



SEZNAM ZKRATEK

- a.s.** Akciová společnost
- ČOV** Čistička odpadních vod
- ČR** Česká republika
- ČSÚ** Český statistický úřad
- EU** Evropská unie
- HDP** Hrubý domácí produkt
- IOP** Integrovaný operační program
- KTZ** Kulturně tělovýchovné zařízení
- MPSV** Ministerstvo práce a sociálních věcí
- MŠ** Mateřská škola
- ZŠ** Základní škola
- OÚ** Obecní úřad
- ROP** Regionální operační program
- SDH** Sbor dobrovolných hasičů
- SLDB** Sčítání lidí domů a bytů
- s. r. o.** Společnost s ručeným omezením
- SWOT** Strengths, Weaknesses, Opportunities, Threats
- SZIF** Státní intervenční fond
- OCHŽP** Ochrana životního prostředí
- FO** Fyzická osoba
- PO** Právnícká osoba
- IZS** Informační systém
- CHKO** Chráněná krajinná oblast

SCHVALOVACÍ DOLOŽKA

Program rozvoje obce schválilo Zastupitelstvo obce Plužná v souladu s § 84, odst. 2, písm. a), zákona č. 128/2000 Sb., v platném znění

Datum schválení: 30. 07. 2018

Číslo usnesení: 41

Text usnesení: Zastupitelstvo obce schválilo Program rozvoje obce Plužná na roky 2018 až 2022 v předloženém znění.

A. ANALYTICKÁ ČÁST

A. 1 CHARAKTERISTIKA OBCE

1. Území

Obec Plužná se nachází v okrese Mladá Boleslav, kraj Středočeský. Rozkládá se asi jedenáct kilometrů severozápadně od Mladé Boleslavi.

Díky své poloze blízko hlubokých lesů je ves vyhledávaným cílem turistů. Těm slouží modře značená turistická značka, která se jižně za obcí napojuje na značku červenou, a severně se spojuje se žlutou, později zelenou.


Do Plužné se dostanete ze třech směrů: od Mladé Boleslavi (přes Čistou), od Bělé pod Bezdězem a od Katusic. V obci se nachází obchod se smíšeným zbožím a restaurace.

Obec Plužná se svou velikostí řadí mezi obce s počtem do 300 obyvatel.

Symbyly obce



Zlatý lev na modrém poli značí hrabata z Valdštejna. Červená, stříbrná a hermelin symbolizující nejstarší historii Plužné, kdy byla v držení českého krále. Dále mluvící znamení Plužné odvozené od poplužního dvoru, pluhu, tradice.



Všechny tyto symboly jsou součástí znaku a praporu obce Plužná. V roce 2008 vznikl nápad obce mít vlastní znak a prapor. Formou ankety se oslovili místní obyvatelé, kteří si mohli vybrat z 12-ti návrhů. Celkem zhotovení nových symbolů stálo obec 56.000 Kč.

14.08.2009 byly symboly obce oficiálně představeny obavatelům na Benátské noci, která se konala na místním hřišti.

Tabulka 1: Základní údaje o obci

Název obce	Plužná
Status	Obec
Okres	Mladá Boleslav
Kraj	Středočeský kraj
Obec s rozšířenou působností	Mladá Boleslav
Historická země	Čechy
Katastrální výměra	5,53 km
Počet katastrálních území	1
Zeměpisné souřadnice	50°28'26" s. š., 14°48'15" v. d.
Nadmořská výška	301 m n. m.
Adresa obecního úřadu	Plužná 54, 294 23 Čistá
Tel	
E-mail	ou.pluzna@tiscali.cz
ID datové schránky	
Webové stránky	http://www.pluzna.cz/

Tabulka 2: Veřejná správa

Úřad	Město
Stavební úřad	Bělá pod Bezdězem
Finanční úřad	Mladá Boleslav
Matriční úřad	Bělá pod Bezdězem
Úřad práce	Mladá Boleslav, Mnichovo Hradiště
Katastrální úřad	Mladá Boleslav
OSSZ	Mladá Boleslav
Živnostenský úřad	Mladá Boleslav
Soud a státní zastupitelství	Mladá Boleslav
Hygienická stanice	Mladá Boleslav

Historické souvislosti

Obrázek 1: Historická fotografie



První písemná zmínka o obci pochází z roku 1337. První zmínka o obci je z roku 1337, předpokládá se však starší založení. Půdorys historické části obce, kde jsou jednotlivé zemědělské usedlosti orientovány kolmo na osu protáhlého centrálního prostoru (návsi s cestou) i stopy původní parcelace, tzv. plužiny,

orientované protáhlými lány kolmo na zástavbu, dovolují usuzovat na založení obce v období vnitřní kolonizace, tedy patrně v druhé polovině 12. nebo počátkem 13. století, kdy se na Boleslavsku dotváří sídelní struktura, v základních rysech založená již v raném slovanském středověku, mnohde s ještě starší pravěkou sídelní tradicí.

Z katastru obce Plužná pocházejí archeologické nálezy z mladší doby kamenné, dvě kamenné sekery a pazourky, které svědčí o osídlení území pravěkým zemědělským lidem. Pozůstatky sídliště či pohřebiště nebyly objeveny, pokud byly v místě dnešní obce, byly patrně setřeny pozdější zástavbou a terénními úpravami. Z katastru Plužné rovněž pochází železné předměty, snad výbava hrobu z doby slovanské (podle hodnocení R. Turka), přesné místo jejich nálezu však nebylo zaznamenáno.

Obec byla podle nejstarších pramenů v majetku Koruny české, pod správou Bezděžského purkrabí. K bezděžskému panství, či k jeho bělské části, náležela pak i po celý zbytek feudálního období. Prvotním centrem panství a kraje byl hrad Bezděz a městečko založené pod ním. Město Bělá, založené ve čtrnáctém století, bylo centrem druhotným, které nabývalo na významu postupně. S rostoucím významem Bělé rostl i význam místních cest jako dopravních spojnic. Spádovost se začala projevovat i k sousední obci Čistá (škola, hřbitov). Škola v Plužné byla pak založena v roce 1853. V devatenáctém a na počátku 20. století byla Plužná prosperující zemědělskou obcí s dominantními rodinnými statky. Nadále pak vzrůstal význam místní silnice jako dopravního spojení mezi Mladou Boleslaví a Mšenskem.

Zásadní změny do obce přinesla kolektivizace zemědělství – vznik kapacitních areálů živočišné výroby, stavba bytovek.

V důsledku společenskopolitických změn po roce 1989 zvítězila v Plužné vůle po znovuzískání samostatnosti. V současnosti se Plužná rozvíjí jako samostatná svébytná obec.

Poloha obce v rámci Středočeského kraje

Ze severu, severovýchodu a severozápadu – Bělá pod Bezdězem, Bezděz

Z Jihu, jihovýchodu a jihozápadu – Katusice, Bukovno, Hrdlořezy

Ze Západu – Březovice

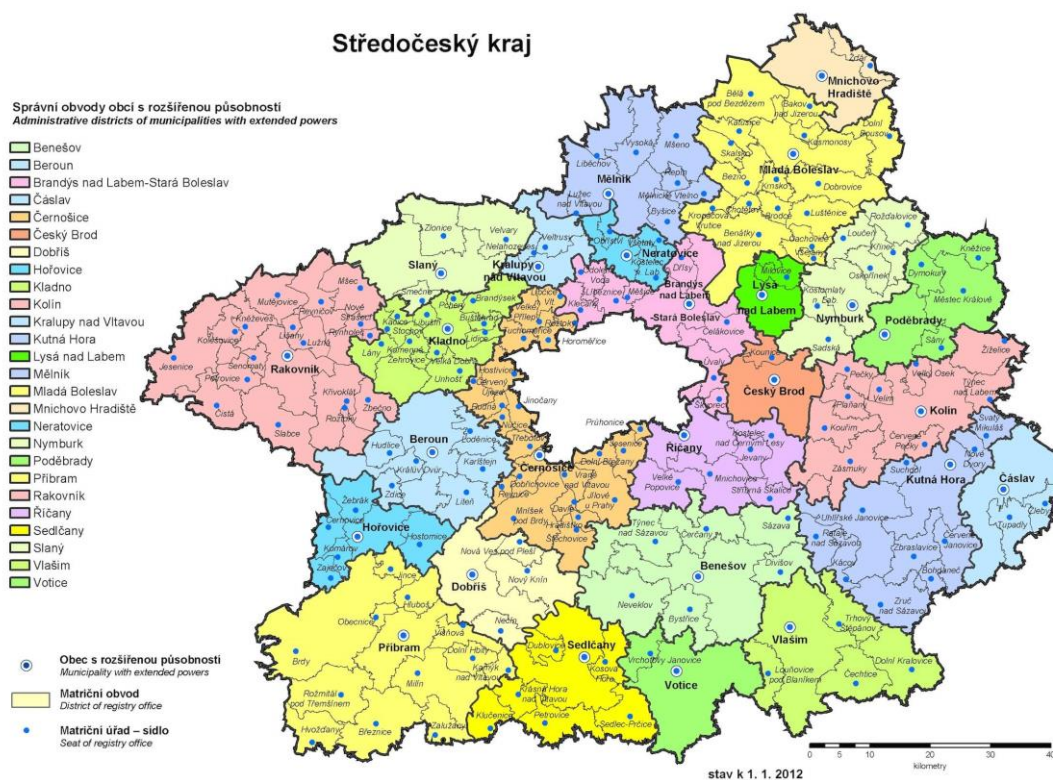
Z Východu - Čistá



Nejbližší města – Bělá pod Bezdězem, Mnichovo Hradiště, Mladá Boleslav

Centrum spádového obvodu ORP Mladá Boleslav je vzdáleno 14,1 km.

Obrázek 2: Poloha obce v rámci Středočeského kraje



Administrativní členění obce

Obec Plužná je členěna na 1 katastrální území, 1 část obce a 1 základní sídelní jednotku (sídlo).

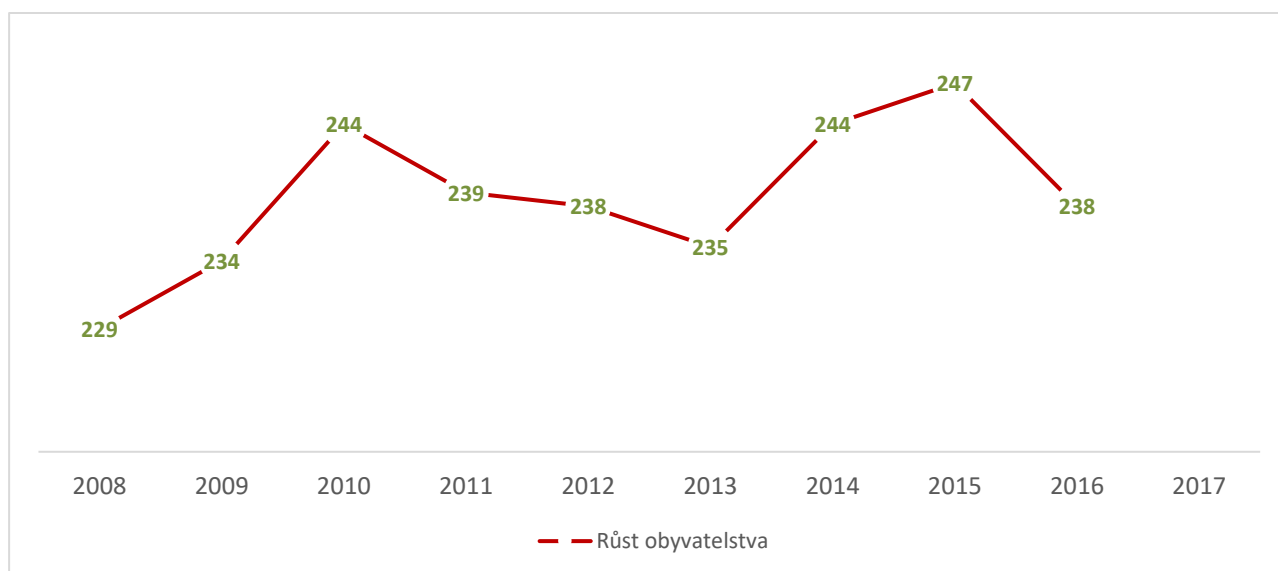
2. Obyvatelstvo

Demografická situace

Obec měla k 31. 12. 2016 celkem 238 obyvatel, průměrně se rodí 1 děti/rok (průměr za posledních 9 let) a zemřou 1 osoba/rok. Ročně se přistěhuje průměrně 10 lidí a naopak 10 se jich vystěhuje. Průměrný věk obyvatelstva k 31. 12. 2016 byl 40,1 let.

Obec vykazuje nejen kolísání počtu trvale bydlících, ale i zlepšování podílu mezi nejmladší a nejstarší věkovou skupinou obyvatelstva. Dle aktuálních informací Obecního úřadu, projevuje se mírný nárůst trvale bydlících. Poloha obce v dobře přístupném území a v blízkosti větších center osídlení dává obci možnost uspět při získávání nových zájemců o výstavbu rodinných domků.

Graf 1: Růst obyvatelstva



Zdroj: ČSÚ – systém MPPO

Tabulka 3: Přírůstek obyvatelstva

	Přírůstek přirozený	Přírůstek migrační	Celkový přírůstek
2008	-2	11	9
2009	0	3	3
2010	0	3	3
2011	3	5	8
2012	0	-6	-6
2013	0	4	4
2014	4	8	12
2015	-3	-12	-15
2016	2	-15	-13

Zdroj: ČSÚ – systém MPPO2

Migrační vývoj bude určován z velké části podle reálných příjmů obyvatelstva, které mají bezprostřední vliv na podíl výdajů na aktivity spojené s rozvojem atraktivního bydlení v rodinných domech v lokalitách s kvalitním přírodním prostředím v blízkosti rekreačních středisek.

Pro populační vývoj v následujících cca 10 letech jsou tři scénáře:

- pesimistický
- pravděpodobný
- optimistický (růstový)

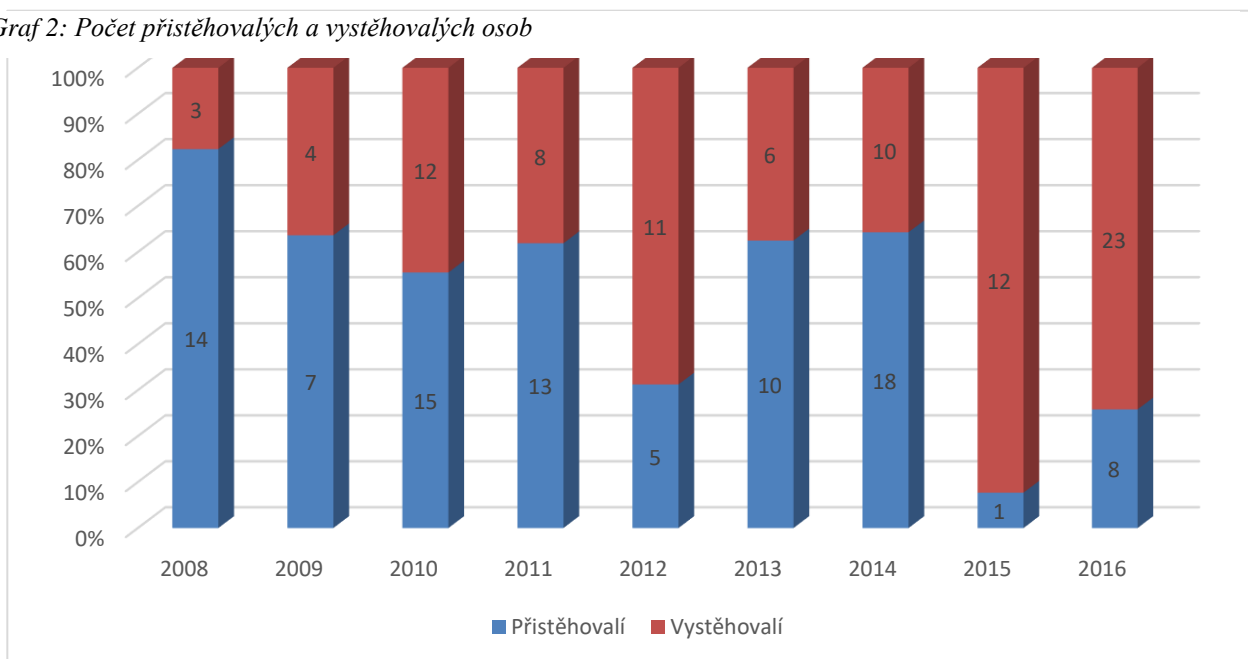
Pesimistický scénář předpokládá prohloubení negativních tendencí vývoje přirozené měny a stagnaci migrace bez výraznějšího oživení bytové výstavby. V tomto případě lze do budoucna očekávat event. i mírný pokles v rozpětí desítek trvale bydlících obyvatel.

Pravděpodobný scénář, odpovídající i předpokládanému vývoji v okrese Mladá Boleslav, uvažuje s příznivým trendem migrace, která se může do budoucna projevit v mírném růstu počtu obyvatel obce na cca 200 - 210 obyvatel.

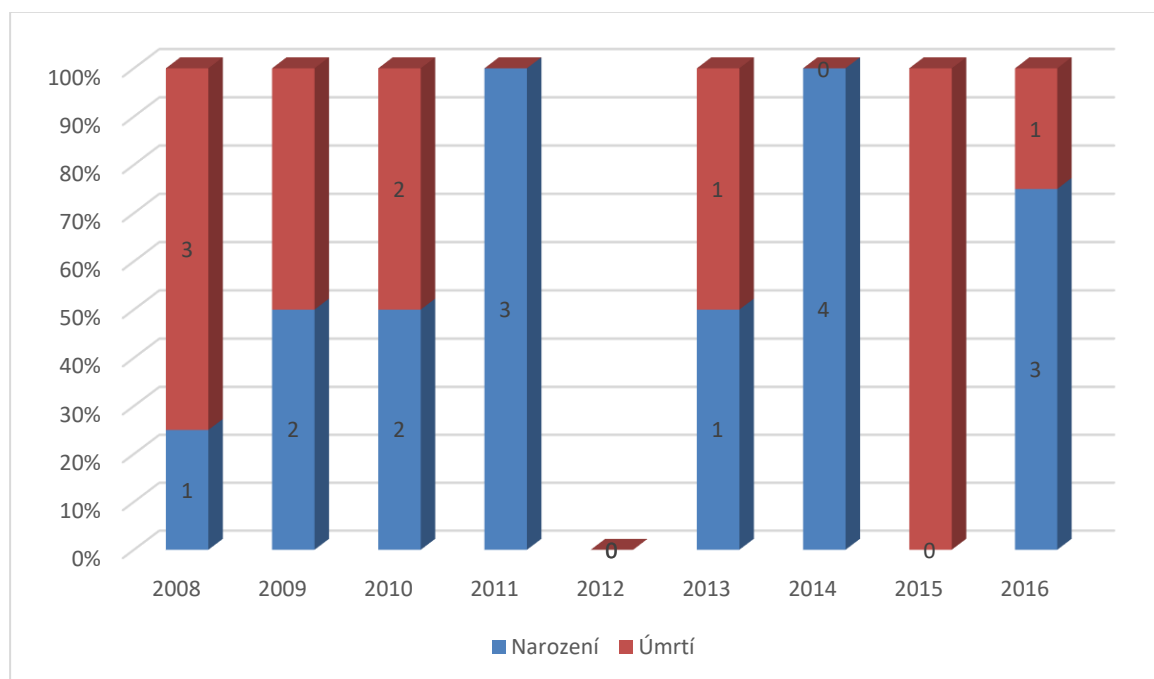
Budou-li se vyvíjet všechny prorůstové aktivity (zejména nová výstavba) pozitivním směrem a noví investoři projeví zvýšený zájem o obec, lze dle optimistické varianty očekávat zvýšení počtu trvale bydlících obyvatel.

Ve všech variantách je ovšem třeba také počítat se zachováním rekreačního potenciálu obce, který se odráží v počtu tzv. ostatních uživatelů území.

Graf 2: Počet přistěhovaných a vystěhovaných osob



Graf 3: Počet narozených a zemřelých osob



Zdroj: ČSÚ – systém MPPO

Věkové poměry v území vyjadřuje index stáří, tedy poměr mezi počtem obyvatel ve věku 65 a více let a počtem obyvatel ve věku 0–14 let, který vypovídá o tom, zdali na daném území dochází ke stárnutí obyvatelstva.

Podrobnější stav za tyto roky je uveden v následující tabulce.

Tabulka 4: Struktura obyvatelstva

	Počet obyvatel celkem	v tom podle pohlaví		v tom ve věku (let)			Průměrný věk
		muži	ženy	0-14	15-64	65 a více	
2012	237	127	110	48	156	33	37,8
2013	241	129	112	49	158	34	38,0
2014	253	135	118	54	166	33	37,9
2015	238	126	112	45	160	33	38,9
2016	225	120	105	38	150	37	40,1

V krátkodobém horizontu zůstává poměr mezi věkovými skupinami obyvatelstva stabilní, v obci se neprojevuje stárnutí obyvatelstva. Nejmladší věková složka trvale převládá nad tou nejstarší.

Informace o vzdělanostní struktuře obyvatel ze SLDB z roku 2011 napovídají, že stejně jako v jiných obcích ORP Mladá Boleslav převládá středoškolské vzdělání bez maturity. Zjištěnou vzdělanostní strukturu ukazuje následující tabulka.

Tabulka 5: Obyvatelstvo podle nejvyššího dosaženého vzdělání k roku 2011

Obyvatelstvo ve věku 15 a více let	Celkem	Muži	Ženy
	192	101	91
<i>Bez vzdělání</i>	1	1	0
<i>Základní vč. neukončeného</i>	38	16	22
<i>Střední vč. vyučení bez maturity</i>	80	51	29
<i>Úplné střední s maturitou</i>	50	21	29
<i>Nástavbové studium</i>	2	1	1
<i>Vyšší odborné vzdělání</i>	5	1	4
<i>Vysokoškolské</i>	6	5	1

Zdroj: vdb.czso.cz

Sociální situace

- Národnosti žijící v obci

Při posledním sčítání lidu, domů a bytů v roce 2011 bylo zjištěno, že v obci Plužná žilo 239 obyvatel. V tomto roce proběhlo sčítání lidu. V obci žilo 144 obyvatel české národnosti, 6 osob slovenské, 1 osoba německé a 3 osoby ukrajinské národnosti. 83 obyvatel neuvedlo svoji národnost.

- Náboženství v obci

Věřící - nehlásící se k žádné církvi ani náboženské společnosti – 6 osob. Věřící - hlásící se k církvi, náboženské společnosti – 10 osob. Z těchto 10 osob uvedlo 7 osob, že se hlásí k Římskokatolické církvi a 1 k církvi československé husitské. 93 obyvatel je bez náboženské víry a 128 obyvatel neuvedlo svou víru.

- Výskyt sociálně slabých obyvatel, sociálně vyloučených lokalit a sociopatologických jevů

Obec nemá k dispozici oficiální přehled o existenci sociálně slabých obyvatel, dle místního šetření se v obci nevyskytují, stejně tak nejsou v obci sociálně vyloučené lokality ani se zde nevyskytují sociopatologické jevy

Spolková činnost

Myslivecký spolek

Myslivecký spolek pořádá dvě velké akce v roce a to Pluženskou kolovou a Poslední leč. Pluženské kolové se účastní okolo 150 cyklistů a na Poslední leč vždy vyprodáme hostinec U kapličky.

Spolek obci pomáhá s uklízením příkopů a spolupořádání a sponzorování různých akcí (sportovní turnaje, dětský den apod.)

Myslivost není jen lov zvěře, je to také celoroční práce dobrého myslivce. Péče o zvěř a praktické naplňování všech důležitých chovatelských zásad, kterými členové spolku vyjadřují svůj vztah k přírodě.

Členové spolku považují lásku a úctu k naší přírodě a myslivosti za projev svého zodpovědného přístupu k životu.

Komunikace s občany je řešena několika způsoby tak, aby vyhovovala všem zájemcům o informace bez ohledu na věková či jiná omezení. Kromě osobního kontaktu s občany (kancelář OÚ, zasedání zastupitelstev, veřejné schůze, kulturní akce ...) jsou informace sdělovány:

- ♣ na fyzické a elektronické úřední desce
- ♣ SMS na mobilní telefony obyvatel – zejména při krizových situacích
- ♣ na webových stránkách obce - <http://www.pluzna.cz/>

KLADY	ZÁPORY
<ul style="list-style-type: none">• <i>Žádné sociálně vyloučené lokality</i>• <i>Zapojení dobrovolných hasičských spolků do spolkové činnosti – kulturní a sportovní akce</i>• <i>Bohatý kulturní a sportovní život v obci</i>• <i>Neprojevuje se stárnutí obyvatelstva</i>• <i>Dobrá poloha obce</i>• <i>Kvalitní historie obce</i>	<ul style="list-style-type: none">• <i>Malá spolková činnost</i>• <i>Kolísavý počet obyvatel</i>• <i>Vyšší průměrný věk obyvatelstva</i>

3. Hospodářství

Ekonomická situace (zemědělství, průmysl, služby, cestovní ruch...)

V roce 2015 v obci působilo 82 ekonomických subjektů. Většina těchto podnikatelských subjektů má však bylo charakter samostatně podnikajících osob bez zaměstnanců. U podnikatelských subjektů, které současně vytvářejí pracovní místa, jsou to 2 subjekty v oblasti do 10 zaměstnanců.

Tabulka 6: Hospodářská činnost rok 2015

Počet podnikatelských subjektů celkem		82
podle převažující činnosti	Zemědělství, lesnictví, rybářství	6
	Průmysl celkem	6
	Stavebnictví	8
	Velkoobchod a maloobchod; opravy a údržba motorových vozidel	6
	Doprava a skladování	1
	Ubytování, stravování a pohostinství	3
	Činnosti v oblasti nemovitostí	1
	Profesní, vědecké a technické činnosti	3
	Kulturní, zábavní a rekreační činnosti	1
	Ostatní	3
podle právní formy	Státní organizace	0
	Živnostníci	33
	Obchodní společnosti	2
	Svobodná povolání	2
	Ostatní právní formy	5

Zdroj: vdb.czso.cz

Tabulka 7: Podnikatelské subjekty dle počtu zaměstnanců k 31. 12. 2014

Počet subjektů bez zaměstnanců	16
Počet subjektů s 1-9 zaměstnanci- mikropodniky	2
Počet subjektů s 10-49 zaměstnanci- malé podniky	0
Počet subjektů s 50-249 zaměstnanci – střední podnik	0
Počet subjektů s >249 zaměstnanci - velké podniky	0

Tabulka 8: Právní osoby na území obce

Honební společenstvo Plužná
Myslivecký spolek Plužná
Obec Plužná
PAVEL ŘEZÁČ s.r.o.

Tabulka 9: Provozovny na území obce

Alena Nedbalová
Marek Macoun
Martin Nypl

Trh práce

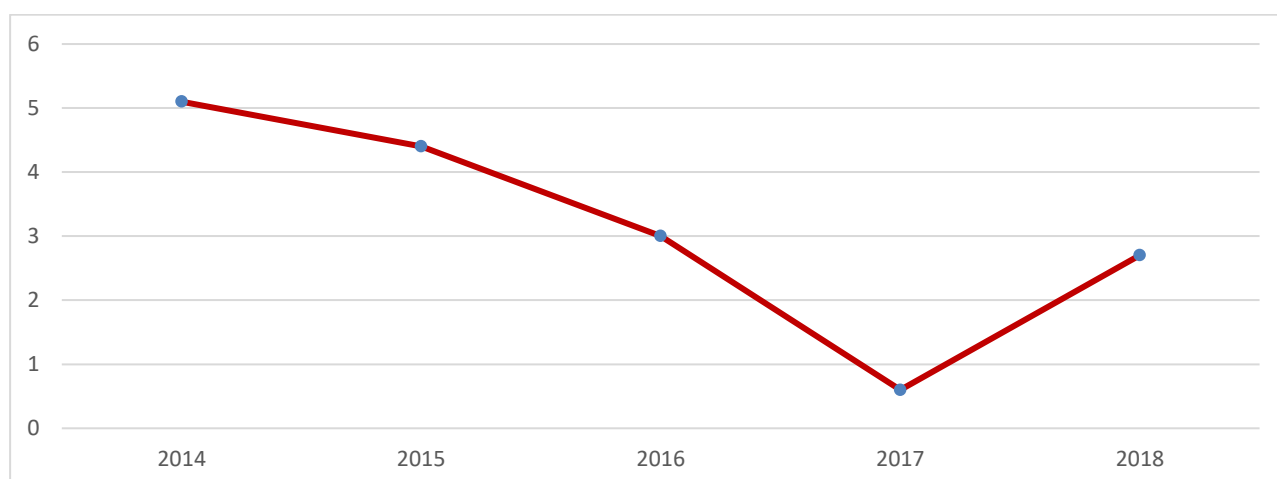
Podíl nezaměstnaných osob, vyjadřuje podíl dosažitelných uchazečů o zaměstnání ve věku 15 – 64 let ze všech obyvatel ve stejném věku.

Níže je ukázán a vysvětlen vývoj podílu nezaměstnaných osob v obci Plužná, počet ekonomicky aktivních osob, dojížděka za zaměstnáním a pracovní příležitosti.

Míra nezaměstnanosti

Míra registrované nezaměstnanosti v Plužné od roku 2014 pozvolna klesá. Nejvyšší míra nezaměstnanosti byla v obci zaznamenána v roce 2014 a to celých 5,1 %. Naopak nejnižší míra nezaměstnanosti byla v roce 2017, kdy činila 0,6 %. K únoru roku 2018 byla míra nezaměstnanosti 2,7 %.

Graf 4: Vývoj nezaměstnanosti



Zdroj: vdb.czso.cz

Ekonomicky aktivní obyvatelstvo

V roce 2011 žilo v obci podle údajů SLDB 110 ekonomicky aktivních obyvatel, což činilo 46,03 %. Z toho 102 osob bylo zaměstnaných nebo samostatně výdělečně činných, 8 bylo nezaměstnaných. V obci žilo 42 studentů a učňů a 46 důchodců.

Tabulka 10: Ekonomická situace v obci k roku 2011

	Celkem	Muži	Ženy
Ekonomicky aktivní	110	62	48
Zaměstnaní	102	60	42
Nezaměstnaní	8	2	6
Ekonomicky neaktivní	111	54	57
- z toho studenti	42	24	18
- z toho důchodci	46	19	27
- ostatní	23	11	12
Osoby s nezjištěnou ekonomickou aktivitou	16	9	7

Zdroj: vdb.czso.cz

Dojíždka do zaměstnání

Obyvatelé obce byli nuceni za svou práci dojíždět. V roce 2011 vyjíždělo za prací 39,9 % obyvatelstva, tj. 43 občanů ze 110 ekonomicky aktivních. 42 obyvatel vyjíždělo do jiné obce okresu a 1 do jiného kraje.

Pracovní příležitosti v obci

V obci nejsou pracovní příležitosti.

Cestovní ruch

Výlety, atrakce, zábava

Nejbližší možnost koupání je koupaliště v Bělé pod Bezdězem a bezkonkurenční možnost aquaparku u Máchova jezera cca 20km od domu a dále městské koupaliště s atrakcemi v Mladé Boleslavi. Rovněž je v Mladé Boleslavi krytý bazén s atrakcemi.

Okolí je ideální pro cykloturisty (Ralsko, Kokořínsko, okolí Máchova jezera atd.). Nově je v Bělé pod Bezdězem vybudovaná in - line dráha pro kolečkové brusle, dále je zde malá ZOO, lanový park, rozhledna a dětské hřiště a restaurace.

Výlety do okolí: hrad Bezděz, Máchovo jezero, hrad Kokořín, hrad Houska, Dětenice, zámek Loučeň, Jestřebí, Sloup v Čechách, Děvín, rozhledna Vrátnská hora, přírodní rezervace (Břehyně - Pecopala, Swamp, Novozámecký rybník, meandry Ploučnice, Peklo, Pokličky atd.), Poslův mlýn, zámek Doksy, zámek Zákupy, Zvířetice, muzeum Škoda auto Mladá Boleslav, dětský park Mirákulum (celodenní vyžití pro celou rodinu).

Možnosti koupání: Máchovo jezero, koupaliště Bělá pod Bezdězem, bazén Mladá Boleslav, koupaliště Bakov nad Jizerou, koupaliště Mladá Boleslav, pískovna Ptýrovec - Veselá, koupaliště Klášter Hradiště nad Jizerou, koupaliště Mšeno, koupaliště Dolní Bukovina, aquapark Staré Splavy, koupaliště Kněžmost, Přírodní koupaliště Harasov, koupaliště Semčice, koupaliště Nedamov, rybník Žabakor.

Blízká lyžařská střediska: Ještěd

KLADY	ZÁPORY
<ul style="list-style-type: none">• <i>Turistická a kulturní oblast</i>• <i>Dostatečně široká základna ekonomicky aktivních obyvatel v obci a okolí</i>• <i>Nízká míra nezaměstnanosti</i>• <i>Značená turistická a cyklistická trasa v okolí obce</i>	<ul style="list-style-type: none">• <i>restaurace včetně ubytování v centru města</i>• <i>Málo pracovních příležitostí pro občany přímo v obci</i>• <i>Vysoká denní pracovní mobilita obyvatel</i>• <i>Značná vyjíždka obyvatel za prací</i>• <i>Absence některých služeb v obci (řeznictví, pekárna, drogerie, větší sortiment služeb)</i>

4. Infrastruktura

Technická infrastruktura

Zásobování elektrickou energií

V obci Plužná se k vytápění a ohřevu vody využívá převážně hnědé uhlí nebo elektrického proudu v kotlích ústředního topení rodinných domů a budov. K vaření je ve většině případů využíváno tepelných čerpadel.

Stávající síť zásobování obce elektrickou energií je po částečné modernizaci. Hlavní vedení VN 22 kV je schopno pokrýt potřeby obce. Rozvody nízkého napětí jsou převážně kabelové.

Zásobování pitnou vodou

Vodovod v obci je součástí skupinového vodovodu „Bezvelská skupiny“ s hlavním vodojemem na kotě min. hladiny 338,4 m.n.m.. Vodovodní síť tvoří jednoduchý, většinou zokruhovaný systém. Stávající kapacita vodovodu je dostatečná pro pokrytí potřeb nárůstu vody vyvolané změnou.

Plynofikace

Plynofikace v obci není

Kanalizace a čištění odpadních vod

Dešťové vody jsou odváděny na území obce povrchově. Střed obce má dešťovou kanalizaci vyústěnou do Dlouhého dolu. Obec patří so skupiny obcí s úplnou dešťovou kanalizací.

Likvidace komunálního odpadu

Likvidaci komunálního odpadu v obci zajišťuje firma Compag Mladá Boleslav. Spolu s danou firmou se podílí na svozu tříděného odpadu fa Kaiserová Jindřiška, Podhrádí

Telekomunikace

Internet – O2, Metronet, Rio Media

Dopravní infrastruktura

Hlavní dopravní osou území je silnice druhé třídy II/272. Další trasa je silnice i/38 – obchvat Bělé pod Bezdězem, význam silnice II/272 směrem na Bělou poklesl a posílil se význam silnice třetí třídy do Čisté, která se stala nejkratším spojením do Mladé Boleslavi. Systém místních komunikací je v katastru obce územně stabilizován.

Silnice v obci

Obcí prochází silnice II/272 Benátky nad Jizerou - Bezno - Plužná - Bělá pod Bezdězem.

Železniční trať

Železniční stanice na území obce není. Okrajem území obce vede trať 080 Bakov nad Jizerou - Česká Lípa. Nejbližší obci je železniční stanice Bělá pod Bezdězem ve vzdálenosti 3 km ležící na trati 080 z Bakova nad Jizerou do České Lípy.

Dopravní vybavenost


Obcí projížděly v pracovních dnech května 2011 autobusové linky:

- Mladá Boleslav-Plužná-Bělá pod Bezdězem,Březinka (2 spoje tam i zpět),
- Bělá pod Bezdězem-Březovice-Bělá pod Bezdězem,Bezdědice (5 spojů tam, 4 spoje zpět)
- Bělá pod Bezdězem – Bezno - Praha (1 spoj tam i zpět)

Dopravu místních obyvatel zajišťuje dopravce TRANSCENTRUM bus, s.r.o. a nově také Arriva Střední Čechy

Pěší, turistické trasy

Máchova projížďka



Trasa - Bělá pod Bezdězem – Jezová – Sucholeská – Břežský rybník – Doksy – Tachov – Okna – Valdštejnsko – Březinka – Plužná – Bělá pod Bezdězem

Délka trasy: 49,9 km

Charakter trasy: Středně náročná projížďka po asfaltových a zpevněných polních cestách, žádná velká převýšení. Cesta je vhodná jak pro kola horská, tak i pro kola krosová.

Do obvodu farnosti Bělá pod Bezdězem náleží obce a osady: Bělá pod Bezdězem s farním kostelem Povýšení sv. Kříže, s bývalým klášterním kostelem sv. Václava a se zámeckou kaplí sv. Josefa, dále Březinka, Čistá s filiálním kostelem sv. Vavřince, Hlínoviště, Plužná, Podolí, Vazačka a Vrchbělá.

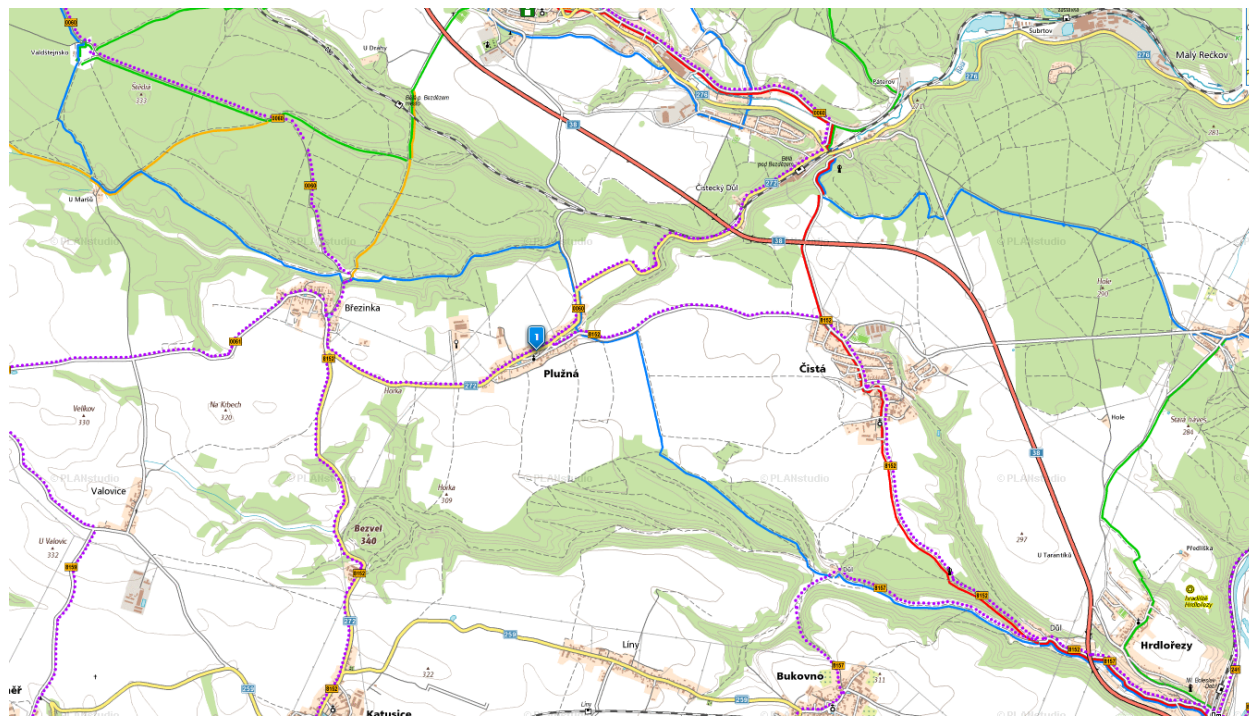
Bělský okruh

Trasa: Bezděz - Bělá p. Bezdězem, žel.st. - Valdštejnsko - Březinka - Plužná - Čistecský důl - Podolí - Bělá p. Bezdězem

Bělský okruh provede krajinou pod Bezdězem.

Délka trasy: 21,5

Obrázek 3: Turistická mapa



Obrázek 4: Schéma cestovního ruchu

Dopravní obslužnost

Hromadná autobusová doprava

Geografická mapa Středočeského kraje Geographical map of the Středočeský Region



Dostupnost spádových sídel a krajského města

Tabulka 11: Dostupnost spádových sídel a krajského města

Bělá pod Bezdězem	4,8 km
Mnichovo Hradiště	17,9 km
Mladá Boleslav	13,7 km
Liberec	56 km
Praha	77 km
Ústí nad Labem	75 km

KLADY

- Dostupné telekomunikační služby
- Dopravně dostupná poloha

ZÁPORY

-

5. Vybavenost

Obec vzhledem ke své velikosti patří k velmi malým obcím ve struktuře osídlení a není proto možné, aby zajišťovala široké spektrum zařízení občanské vybavenosti přímo na svém území. Řešené území má celkem příznivou polohu vůči centrům občanské vybavenosti a služeb v okrese Mladá Boleslav.

Město Mladá Boleslav mimo plnění správní funkce, sídlo Krajského úřadu nabízí pro obyvatele Plužné využití nadregionálních zařízení občanské vybavenosti (především zdravotnictví, střední a vysoké školství, kultura, služby). Vzdálenost města je cca 13 km.

Město Bělá pod Bezdězem nabízí sídlo úřadu práce a stavebního úřadu, vybavenosti (kino, divadlo). Vzdálenost cca 5 km.

Tato centra jsou dostupná prostředky hromadné dopravy.

Bydlení

Tabulka 12: Bytový fond za rok 2011

Byty v domech celkem	z toho		Obydlené byty v domech celkem	z toho		Neobydlené byty celkem	z toho	
	rodinné domy	bytové domy		rodinné domy	bytové domy		rodinné domy	bytové domy
97	89	8	78	70	8	19	19	0

Tabulka 13: Domovní fond za rok 2011

Domy celkem	z toho		Obydlené domy celkem	z toho		Neobydlené domy s byty celkem
	rodinné domy	bytové domy		obydlené rodinné domy	obydlené bytové domy	
76	74	2	61	59	2	15

Tabulka 14: Bytový fond – právní důvod užívání bytu za rok 2011

z toho podle právního důvodu užívání			
ve vlastním domě	v osobním vlastnictví	nájemní	družstevní
53	0	11	0

Tabulka 15: Obydlené domy

z toho podle období výstavby						obydlené domy celkem	z toho podle technického vybavení			
1919 a dříve	1920 - 1970	1971 - 1980	1981 - 1990	1991 - 2000	2001 - 2011		přípoj na kanalizační síť	vodovod	plyn	ústřední topení
14	21	6	4	4	12	61	0	57	9	53

Školství a vzdělávání

V současnosti není v obci provozováno žádné školské zařízení. Ani do blízkého budoucna se nepočítá se vznikem základní školy.

Zdravotnictví

Obec Plužná vzhledem ke své velikosti, co se týče počtu obyvatel, patří mezi obce, které vzhledem ke své velikosti nemohou zajišťovat široké spektrum zařízení občanské vybavenosti přímo na svém území. Řešené území má celkem příznivou polohu vůči významným centrům občanské vybavenosti a služeb.

Sociální péče

V obci se nenachází žádné sociální organizace. V případě potřeby musí občané dojíždět do okolních měst a obcí, kde jsou tyto služby nabízeny.

Trendem sociální oblasti je zajištění sociálních služeb terénními pracovníky přímo v bydlišti klienta.

Kultura

V obci se koná řada kulturních akcí. Jedná se o Velikonoční zábava, Maškarní bál, Pomlázková zábava, Čarodejnice, Nohejcup, Pluženský Startér, Dětský den, Posezení se seniory, Pluženská noc, Zájezd na Zahradu Čech, Cimbál,

Obrázek 5: Kulturní akce v obci



Kulturními památky, historické památky, zajímavosti v obci



Sport a tělovýchova

Obrázek 6: Sportovní akce v obci



KLADY

- *Příjemné a klidné prostředí, atraktivní poloha obce vhodná pro rezidentní bydlení*
- *Vhodné podmínky pro rozvoj nové výstavby (vybavení technickou infrastrukturou)*
- *Možnost sportovního vyžití v obci*

ZÁPORY

- *Absence ZŠ, nutnost dojíždění dětí*
- *Absence dětského lékaře v obci*

6. Životní prostředí

Složky životního prostředí

Půda

Koeficient ekologické stability vyjadřuje poměr mezi přírodně stabilními plochami (jako jsou lesy, zahrady atd.) a plochami zastavěnými či intenzivně zemědělsky obdělávanými (tzv. nestabilními). Vyšší hodnota koeficientu obecně značí příznivější stav, hodnota nižší než 1 znamená nevyváženou (nestabilní) krajinu. V obci Plužná dosahuje koeficient hodnoty 0,55.

Tabulka 16: Výměry půdy v obci pro rok 2013

Celková výměra	Zemědělská půda	Orná půda	Zahrady	Ovocné sady	Travní porosty	Lesní pozemky	Vodní plochy	Zastavěné plochy	Ostatní plochy
554 ha	340 ha	328 ha	7 ha	0 ha	5 ha	184 ha	0 ha	6 ha	23 ha

Zdroj: <http://www.risy.cz/>

KLADY

- *Relativně čisté ovzduší bez znečištění*
- *Neexistence významných ekologických zátěží*
- *Kvalitní svoz komunálního a nebezpečného odpadu*

ZÁPORY

7. Správa obce

Obecní úřad a kompetence obce

Obec Plužná je samostatnou obcí s vlastním obecním úřadem I. stupně.

Obec Plužná je územně samosprávný celek. V čele obecního úřadu řídí starosta, místostarosta a pět zastupitelů.

Obecní výbory - Kontrolní výbor, Finanční výbor

Obec zaměstnává dvě osoby.

Agendy úřadu

Pronajímá bytové a nebytové prostory, Přijímá nájemné z bytových a nebytových prostor ve vlastnictví obce, Přijímá žádosti o kácení dřevin rostoucích mimo les, Přijímá žádosti o neinvestiční dotace v oblasti sportu, Přijímá žádosti o povolení k provozování výherních hracích přístrojů, Určuje popisná, orientační, evidenční čísla budov v obci, Vybírá poplatky za provoz systému shromažďování, sběru, přepravy, třídění, využívání a odstraňování komunálních odpadů, Vybírá poplatky za užívání veřejného prostranství, Vybírá poplatky ze psů, Vydává platební výměry na neuhrazené místní poplatky, Vydává vyhlášku o čistotě a pořádku v obci, Vyhlášku o místních poplatcích.

Strategické dokumenty obce

Obrázek 7: Územní plán



Do roku 2021 bude vytvořen nový územní plán obce.

Hospodaření a majetek obce

Finanční majetek obce k 31. 12. 2017 – Obec Plužná vlastní dva Bankovní účty u Česné národní banky, kde je většinou částka 50.000 Kč. Finanční prostředky jsou převáděny na běžný účet u Komerční banky, kde je ke dni 01. 05. 2018 celkem 5.500.000 Kč.

Nemovitý majetek a jeho ekonomická efektivnost k 31. 12. 2017 – Obec vlastní budovu čp.. Daná budova je v pronájmu a slouží jako prodejna potravin. Nájem za tuto prodejnu činí 100 Kč / měsíc. Nízký nájem je z důvodu udržitelnosti a zajištění základních potřeb především pro starší občany. Dále má obec ve vlastnictví budovu hostince. Budova se skládá ze dvou bytů a hostince. Částka za pronájem bytů je 12.574 Kč/měsíc a nájem hostince činí 3.000 Kč/měsíc.

Dalším nemovitým majetkem obce je objekt bývalé hasičárny, který obec bezplatně nabízí mysliveckému spolku na oplátku za údržbu budovy.

Budova Obecního úřadu je ve vlastnictví obce a pronajímá místní sál soukromým osobám. Výnos z pronájmu činí cca 6.000 Kč/rok.

Největšími příjmy pro obec jsou příjmy daňové. Dále obec přijímá finanční prostředky z poplatků ze psů, správní poplatky, poplatky z ubytovacích kapacit, odvod výtěžku z provozu loterii, daň z nemovitosti, poplatky ze vstupného, poplatky z komunálního odpadu, atd.

Obec také samozřejmě vynakládá finanční prostředky například na pozemní komunikace, dopravní obslužnost, místní rozhlas, záležitosti kultury, nebytové hospodářství, veřejné osvětlení, svoz komunálního odpadu, veřejná zeleň, atd.

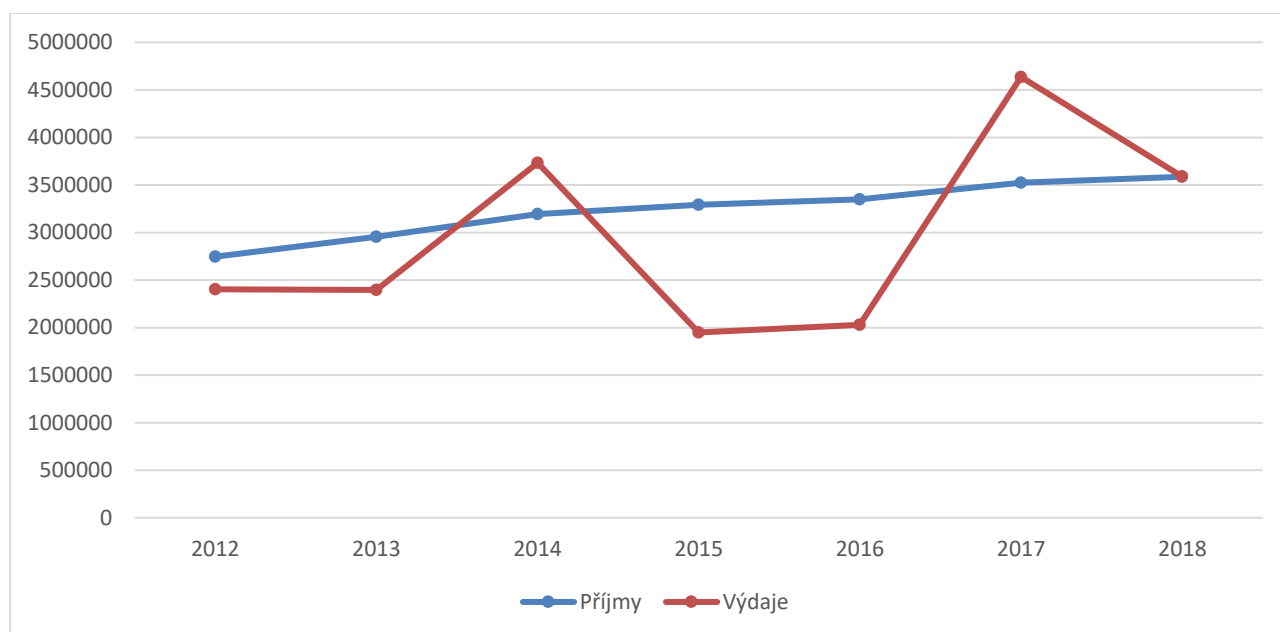
Tabulka 17: Hospodaření obce v letech 2012 – 2016

	Příjmy	Výdaje
2012	2.745.733 Kč	2.402.454 Kč
2013	2.953.850 Kč	2.395.835 Kč
2014	3.193.043 Kč	3.734.072 Kč
2015	3.290.757 Kč	1.948.04 Kč
2016	3.350.000 Kč	2.028.000 Kč
2017	3.523.267 Kč	4.636.091 Kč
2018	3.586.348 Kč	3.586.348 Kč

Zdroj: www.pluzna.cz

Schodek v rozpočtu v roce 2017 byl hrazen z účtu přebytky z minulých let.

Graf 5: Hospodaření obce 2012 - 2016



Zdroj: www.pluzna.cz

Jak je patrné z výše uvedeného grafu, tak obec Plužná měla za posledních 7 let spíše přebytkový rozpočet, až na výjimku v roce 2014 kdy hospodaření obce skončilo schodkem ve výši -541.028,64 Kč a v roce 2017 kdy byl schodek – 1.112.824 Kč. V roce 2014 i v roce 2017 byl schodek hrazen z přebytků minulých let.

Tabulka 18: Celková částka získaných dotací

ROK	získaná částka
2012	401.412 Kč
2013	199.084 Kč
2014	229.607 Kč
2015	167.059 Kč
2016	58.659 Kč
2017	0 Kč
CELKEM	1.055.821Kč

Zdroj: www.pluzna.cz

Tabulka 19: Příspěvky poskytnuté ze strany obce

ROK	příspěvky
2012	20.720 Kč
2013	33.729 Kč
2014	46.324 Kč
2015	60.178 Kč
2016	59.648 Kč
CELKEM	220.599 Kč

Zdroj: www.pluzna.cz

Bezpečnost

Míra kriminality


Index kriminality v obvodním oddělení Bělá pod Bezdězem, kam obec Plužná spadá, dosahoval v měsíci únor 2018 hodnoty 8,3. Index kriminality vyjadřuje počet trestných činů na 1000 obyvatel.

Toto obvodní oddělení zahrnuje území při rozloze 189 Km2 s počtem 9 653 obyvatel.

Za období od února 2017 do února 2018, eviduje toto oddělení index kriminality 148,1, přičemž bylo zjištěno 143 trestných činů v oblasti své působnosti, z toho 65 % bylo objasněných. Z jednotlivých druhů trestných činů vykazují nejvyšších hodnot majetkové činy.

Celkovou úroveň kriminality lze obtížně kvantifikovat (data jsou publikována souhrnně za celý spádový obvod OO PČR Bělá pod Bezdězem). Trestní činnosti za obvodní oddělení znázorňuje následující tabulka.

Tabulka 20: Trestné činy - obvodní oddělení Bělá pod Bezdězem, únor 2017 – únor 2018

OBEC	Zjištěno TČ	Objasněno TČ	%	Trestné činy	Poměr
Bělá pod Bezdězem	143	93	65	Vraždy	1
				Násilné činy	11
				Mravnostní činy	0
				Krádeže vloupáním	42
				Krádeže prosté	25
				Majetkové činy	77
				Ostatní činy	28
				Zbývající činy	17
				Hospodářské činy	8

Zdroj: <http://www.mapakriminality.cz/>

Integrovaný záchranný systém

Obec není zapojena do IZS

Obec má uzavřenou smlouvu s obcí Katusice o sdružení prostředků. Dané obce vedou společnou jednotku.

Živelné ohrožení

Zásobení požární vodou je do kapacity vodovodního řádu kryto z veřejného vodovodu. Případné vyšší požadavky na potřebu požární vody je nutné řešit lokálními nádržemi na požární vodu.

Požární nádrž o obsahu 300m³ v létě v zimě částečně odpuštěno na minimum 40-50 m³

Varování obyvatel před nebezpečím

Při krizových situacích jsou obyvatelům zaslány SMS na jejich mobilní telefon

Vnější vztahy a vazby

Obec Plužná je členem Svazku obcí Máchův kraj a je členem LAG Podralsko, z.s.. Obec platí každoročně členské příspěvky v součtu 3.720 Kč.



Svazek obcí Máchův kraj

Srdcem Máchova kraje jsou Doksy s Máchovým jezerem, a Dubá, která je východiskem do úžasné krajinné oblasti Dubské Švýcarsko a Kokořínsko. Gotický královský hrad Bezděz na východě tvoří spolu se zříceninou Starého Bernštejna na západě, zámek Houskou na jihu a Ralskem na severu neodmyslitelnou dominantu Máchova kraje. Od 1. září 2014 se Máchův kraj stal součástí CHKO Kokořínsko - Máchův



LAG Podralsko z. s.

Občanské sdružení LAG Podralsko vzniklo 31. května 2004. Hlavním úkolem je celkový rozvoj regionu Podralsko, a to především na principech iniciativy Evropské unie LEADER.

LEADER je společná iniciativa Evropské unie zaměřená k posílení venkovského prostoru, je postavená na těchto znacích: Každý region má svoje specifika, která mohou být při správném využití jeho šancemi. Nejlepší znalost regionu mají ti, kteří v něm bydlí a působí.

KLADY	ZÁPORY
<ul style="list-style-type: none">• <i>Bezpečnost</i>• <i>Zapojenost ve svazku obcí</i>• <i>Územní působnost LAG Podralsko z. s</i>• <i>Kladné hospodaření obce, možnost realizace záměrů malého rozsahu z vlastních zdrojů; nulová zadluženost obce</i>	<ul style="list-style-type: none">• <i>Relativně malé zapojení občanů do procesů plánování v obci</i>• <i>Omezené interní finanční zdroje obce pro realizaci větších projektů</i>

A. 2 VÝCHODISKA PRO NÁVRHOVOU ČÁST

Zachyceny jsou **základní (klíčové) podněty** pro návrhovou část.

- ❖ Silné stránky rozvoje obce (pozitiva, rozvojové faktory)
- ❖ Slabé stránky (negativa, problémy)

Výroky jsou seřazeny od nejvíce závažných až po nejméně závažné.

Tabulka 21: SWOT analýza

SILNÉ STRÁNKY (pozitiva, rozvojové faktory)	SLABÉ STRÁNKY (negativa, problémy)
<ul style="list-style-type: none"> • Žádné sociálně vyloučené lokality • Kvalitní historie obce • Zapojení mysliveckého spolku do spolkové činnosti – kulturní a sportovní akce • Bohatý kulturní a sportovní život v obci • Neprojevuje se stárnutí obyvatelstva • Dobrá poloha obce • Turistická a kulturní oblast • Dostatečně široká základna ekonomicky aktivních obyvatel v obci a okolí • Nízká míra nezaměstnanosti • Značená turistická a cyklistická trasa v okolí obce • Dostupné telekomunikační služby • Dopravně dostupná poloha, • Příjemné a klidné prostředí, atraktivní poloha obce vhodná pro rezidentní bydlení • Vhodné podmínky pro rozvoj nové výstavby (vybavení technickou infrastrukturou) • Možnost sportovního vyžití v obci • Relativně čisté ovzduší bez znečištění • Neexistence významných ekologických zátěží • Kvalitní svoz komunálního a nebezpečného odpadu • Bezpečnost 	<ul style="list-style-type: none"> • Malá spolková činnost • Kolísavý počet obyvatel • Vyšší průměrný věk obyvatelstva • Málo pracovních příležitostí pro občany přímo v obci • Vysoká denní pracovní mobilita obyvatel • Značná vyjíždka obyvatel za prací • Absence některých služeb v obci (řeznictví, pekárna, drogerie, větší sortiment služeb) • Absence ZŠ, MŠ nutnost dojíždění dětí • Absence dětského lékaře v obci • Relativně malé zapojení občanů do procesů plánování v obci • Omezené interní finanční zdroje obce pro realizaci větších projektů

<ul style="list-style-type: none"> • <i>Zapojenost ve svazku obcí</i> • <i>Územní působnost LAG Podralsko z. s</i> • <i>Kladné hospodaření obce, možnost realizace záměrů malého rozsahu z vlastních zdrojů; nulová zadluženost obce</i> 	
PŘÍLEŽITOSTI (výhled do budoucna)	HROZBY (výhled do budoucna)
<ul style="list-style-type: none"> • <i>Poloha v dosahu regionálních center</i> • <i>Možnost získání zdrojů financí z dotačních fondů pro rozvoj obce</i> • <i>Členství v rozvojových sdruženích</i> • <i>Cílená propagace obce</i> • <i>Zlepšení nabídky sportovních zařízení a volnočasového vyžití v obci</i> • <i>Další rozvoj malého a středního podnikání</i> • <i>Udržení kvalitního životního prostředí v obci, citlivá péče o krajinu</i> • <i>Využití místních obnovitelných zdrojů</i> 	<ul style="list-style-type: none"> • <i>Omezené množství pracovních příležitostí zejména pro absolventy škol</i> • <i>Nižší komunitní aktivita obyvatel</i> • <i>Limitovaná kapacita technické infrastruktury (el. energie, zdroj vody) ve vztahu k rozvoji obce</i> • <i>Nekontrolovaný a živelný rozvoj obce</i>

B. NÁVRHOVÁ ČÁST

B. 1 STRATEGICKÁ VIZE

Strategická vize rozvoje obce Plužná je základní strategickou orientací deklarující čeho chce obec realizací rozvojové strategie v daném časovém horizontu (do roku 2020) dosáhnout. Přijatá vize obce Plužná zní:

Vizí obce je především kvalitní život obyvatel obce, obec by měla být místem příjemným ro život. Měla by být obcí atraktivní pro bydlení a trávení volného času, obcí čistou, upravenou a s kvalitním přírodním prostředím. Vyvážený rozvoj obce bude směřovat do oblasti rozvoje bydlení, trávení volného času, zajištění technické infrastruktury a kvalitního životního prostředí.

B. 2 PROGRAMOVÉ CÍLE

PROGRAMOVÝ CÍL 1:

Rozvinutá technická infrastruktura a zdravé životní prostředí

PROGRAMOVÝ CÍL 2:

Rozvinutá základní občanská vybavenost

B. 3 OPATŘENÍ

Opatření 1.1: Zajištění kvalitní technické infrastruktury

Opatření 1.2: Zajištění zdravého životní prostředí

Opatření 2.1: Rekonstrukce budov ve vlastnictví obce

B. 4 ROZVOJOVÉ AKTIVITY

PROGRAMOVÝ CÍL 1

Rozvinutá technická infrastruktura

Opatření 1.1: Zajištění kvalitní technické infrastruktury

Aktivity:

1.1.1 Dešťová kanalizace

V rámci této aktivity bude provedena rekonstrukce dešťové kanalizace vedoucí pod chodníkem. V návaznosti na monitoring stavu kanalizace provedení komplexní rekonstrukce výměnou. Odhadované náklady 4.000.000,- Kč nebo částečné navrhnoutou metodou dle fa. provádějící monitoring. Odhadované náklady 2.000.000,- Kč. Odhadovaná realizace mezi lety 2018-2020.

Financování záměru bude na základě vyhlášených dotačních titulů

Stupeň rozpracovanosti k 1. 4. 2018: Záměr

Aktivity:

1.1.2 Rekonstrukce chodníku

V rámci této aktivity bude provedena kompletní rekonstrukce chodníku včetně výměny podloží a obrubníků. Odhadovaná realizace mezi lety 2018-2020.

Financování záměru bude na základě vyhlášených dotačních titulů

Stupeň rozpracovanosti k 1. 4. 2018: Záměr

Aktivity:

1.1.3 Rekonstrukce veřejného osvětlení

V rámci této aktivity bude provedena rekonstrukce části veřejného osvětlení v dolní části obce, v souvislosti s novou výstavbou. Odhadovaná realizace mezi lety 2018-2020.

Financování záměru bude na základě vyhlášených dotačních titulů

Stupeň rozpracovanosti k 1. 4. 2018: Záměr

Opatření 1.2: Zajištění zdravého životního prostředí

Aktivita

1.2.1 Údržba místní zeleně

V rámci dané aktivity bude v obci probíhat revitalizace zeleně. Budou odstraněny přerostlé stávající lípy a jiné stromy. Následně proběhne výsadba nových lip, okrasných stromů jako jsou javory apod.

Stupeň rozpracovanosti k 1. 4. 2018: Záměr

PROGRAMOVÝ CÍL 2

Rozvinutá základní občanská vybavenost

Opatření 2.1 : Rekonstrukce budov ve vlastnictví obce

Aktivity:

2.1.1 Rekonstrukce budov v obci

V rámci této aktivity bude provedena rekonstrukce střechy místního hostince a následné zateplení obvodových stěn. Odhadovaná realizace mezi lety 2018-2022.

Financování záměru bude na základě vyhlášených dotačních titulů

Stupeň rozpracovanosti k 1. 4. 2018: Záměr

Aktivity:

2.2.1 Rekonstrukce požární nádrže

V rámci této aktivity bude provedeno zefektivnění třídění a vytvoření nového sběrného místa v oblasti nové lokality /výstavby/. Odhadovaná realizace mezi lety 2018-2022.

Financování záměru bude na základě vyhlášených dotačních titulů

Stupeň rozpracovanosti k 1. 4. 2018: Záměr

B. 5 REKAPITULACE NÁVRHOVÉ ČÁSTI

Pozn.: Jedná se o akce, které obec plánuje realizovat v letech 2016-2020 (v návaznosti na finanční situaci a úspěšnost při čerpání dotačních prostředků).

Programový cíl 1:

Tabulka 22: Indikátory naplnění cíle 1

Opatření	Aktivita
1.1: Zajištění kvalitní technické infrastruktury	1.1.1 Dešťová kanalizace 1.1.2 Rekonstrukce chodníku 1.1.3 Rekonstrukce veřejného osvětlení
1.2: Zajištění zdravého životního prostředí	1.2.1 Údržba místní zeleně

1.2.1 Údržba místní zeleně

Programový cíl 2:

Tabulka 22: Indikátory naplnění cíle 2

Opatření	Aktivita
2.1 : Rekonstrukce budov ve vlastnictví obce	2.1.1. Rekonstrukce budov v obci 2.2.1 Rekonstrukce požární nádrže

B. 6 ZÁSOBNÍK AKTIVIT

Pozn.: Jedná se o akce, které budou s největší pravděpodobností financovány po roce 2020. O zařazení těchto akcí k dřívějšímu financování bude rozhodovat momentální finanční situace obce.

B. 7 PODPORA REALIZACE PROGRAMU

B. 7.1 Způsob realizace PRO

V Programu rozvoje obce Plužná na období 2018 – 2022 byly vymezeny nejen programové cíle, ale i určité aktivity včetně předpokládaných termínů realizace a nákladů. Cílem dokumentu je, aby byl „živý“, sloužil k rozvoji obce a pomohl při čerpání dotací. Schválením Programu rozvoje obce byla ukončena zpracovatelská fáze. Případné změny v průběhu realizace aktivit projedná a schválí zastupitelstvo obce. Jednotlivé aktivity budou realizovány prostřednictvím konkrétních projektů.

B. 7.2 Monitoring realizace PRO

Monitoring realizace PRO provádí zastupitelstvo obce Plužná na základě zjištění pracovní skupiny na svých pravidelných veřejných zasedáních. K monitoringu budou zejména shromažďovány informace o průběhu realizace dílčích aktivit jednotlivých opatření a programových cílů. Každoročně bude vyhodnocen Akční plán obce Plužná. Shromážděné informace budou součástí zápisu ze zasedání zastupitelstva obce.

B. 7.3. Způsob aktualizace PRO

Program rozvoje obce je živým dokumentem, který je nutné revidovat, případně aktualizovat dle průběhu realizace jeho dílčích částí. Aktualizace celého dokumentu proběhne nejpozději v roce 2020. Dílčí revize dokumentu budou probíhat v případě potřeby, minimálně ke konci každého kalendářního roku. Změny PRO budou prováděny přímo do dokumentu. Výsledkem bude dokument s označením data, ke kterému se váže aktualizovaná verze. Aktualizace PRO a jeho změny budou schváleny zastupitelstvem obce Plužná souběžně se schvalováním ročního rozpočtu.

B. 7.4 Způsob financování PRO

Základním zdrojem financování rozvojových aktivit jsou vlastní zdroje obce. Předpokládá se také možnost spolufinancování z veřejných rozpočtů (kraje, ČR, fondy EU). V průběhu naplňování PRO bude docházet k zpřesňování informací o možnostech finančních zdrojů na jednotlivé rozvojové aktivity, které budou součástí Akčního plánu.

B. 8 AKČNÍ PLÁN

Programový cíl 1:

Tabulka 23: Akční plán Programového cíle 1

Opatření	Aktivita	Časový harmonogram	Předběžný rozpočet projektu	Stav připravenosti

B. 9 KATALOG PLÁNOVANÝCH AKCÍ

V následujících tabulkách jsou uspořádány předpokládané akce v jednotlivých letech dle jejich konkrétnějšího názvu. Většina finančně náročných akcí bude realizována pouze v případě získání finančních prostředků z vhodných dotačních titulů. Počet akcí realizovaných v jednotlivých letech bude závislý na množství dostupných finančních prostředků.

Tabulka 24: Plánované akce 2018

Rok		
Název akce	aktivita	Celkové náklady

Dále je uveden zásobník projektů, který zahrnuje:

- zbylé etapy akcí rozpracovaných v letech 2018– 2022,
- nové akce, které ještě nebyly v letech 2018– 2022 zařazeny.

Tabulka 25: Zásobník projektů

Zásobník projektů		
Název akce	aktivita	Celkové náklady

ZDROJE

<https://www.mistopisy.cz/pruvodce/obec/5873/pluzna/>

<https://www.dokempu.cz/kempy/pluzna/>

<http://www.pluzna.cz/historie-obce/kronika-obce/>

http://www.soupisamatek.com/okres_mnichovohradiste/foto/pluzna/pluzna.htm

<https://mapy.cz/zakladni?x=14.7926617&y=50.4518219&z=12&source=muni&id=4480>

<http://www.mladoboleslavsko.eu/dr-cs/13615-obec-pluzna.html>

http://mapy.crr.cz/tms/crr_a/default/?reload=1&z=1#c=3486538%252C5593097&z=7&l=ajax_default&p=&

<https://www.krasnecesko.cz/foto/6162-Pluzna.html>

<http://www.liberecky-kraj.cz/dr-cs/13615-obec-pluzna.html>

http://www.soupisamatek.com/okres_mnichovohradiste/foto/pluzna/pluzna.htm

http://www.e-chalupy.cz/stredni_cechy/ubytovani-pluzna-chalupa-pronajmuti-8806.php

<http://rychlost.cz/pripojeni/mlada-boleslav/3207-pluzna/>

<http://www.jicin.org/dr-cs/13615-obec-pluzna.html>

SEZNAM TABULEK

<i>Tabulka 1: Základní údaje o obci.....</i>	<i>7</i>
<i>Tabulka 2: Veřejná správa.....</i>	<i>7</i>
<i>Tabulka 3: Přírůstek obyvatelstva.....</i>	<i>10</i>
<i>Tabulka 4: Struktura obyvatelstva.....</i>	<i>12</i>
<i>Tabulka 5: Obyvatelstvo podle nejvyššího dosaženého vzdělání k roku 2011.....</i>	<i>13</i>
<i>Tabulka 6: Hospodářská činnost rok 2015.....</i>	<i>15</i>
<i>Tabulka 7: Podnikatelské subjekty dle počtu zaměstnanců k 31. 12. 2014.....</i>	<i>15</i>
<i>Tabulka 8: Právní osoby na území obce.....</i>	<i>15</i>
<i>Tabulka 9: Provozovny na území obce.....</i>	<i>15</i>
<i>Tabulka 9: Ekonomická situace v obci k roku 2011.....</i>	<i>17</i>
<i>Tabulka 10: Dostupnost spádových sídel a krajského města.....</i>	<i>22</i>
<i>Tabulka 11: Bytový fond za rok 2011.....</i>	<i>23</i>
<i>Tabulka 12: Domovní fond za rok 2011.....</i>	<i>23</i>
<i>Tabulka 13: Bytový fond – právní důvod užívání bytu za rok 2011.....</i>	<i>23</i>
<i>Tabulka 14: Obydlené domy.....</i>	<i>23</i>
<i>Tabulka 15: Výměry půdy v obci pro rok 2013.....</i>	<i>26</i>
<i>Tabulka 16: Hospodaření obce v letech 2012 – 2016.....</i>	<i>29</i>
<i>Tabulka 17: Celková částka získaných dotací.....</i>	<i>30</i>
<i>Tabulka 18: Příspěvky poskytnuté ze strany obce.....</i>	<i>30</i>
<i>Tabulka 19: Trestné činy - obvodní oddělení Bělá pod Bezdězem, únor 2017 – únor 2018.....</i>	<i>31</i>
<i>Tabulka 20: SWOT analýza.....</i>	<i>33</i>
<i>Tabulka 21: Indikátory naplnění cíle 1.....</i>	<i>39</i>
<i>Tabulka 23: Akční plán Programového cíle 1.....</i>	<i>42</i>
<i>Tabulka 26: Plánované akce 2018.....</i>	<i>43</i>
<i>Tabulka 29: Zásobník projektů.....</i>	<i>43</i>

SEZNAM OBRÁZKŮ

<i>Obrázek 1: Historická fotografie</i>	<i>8</i>
<i>Obrázek 2: Poloha obce v rámci Středočeského kraje.....</i>	<i>9</i>
<i>Obrázek 3: Turistická mapa</i>	<i>21</i>
<i>Obrázek 4: Schéma cestovního ruchu</i>	<i>21</i>
<i>Obrázek 5: Kulturní akce v obci.....</i>	<i>24</i>
<i>Obrázek 6: Sportovní akce v obci.....</i>	<i>25</i>
<i>Obrázek 7: Územní plán.....</i>	<i>28</i>

SEZNAM GRAFŮ

<i>Graf 1: Růst obyvatelstva</i>	10
<i>Graf 2: Počet přistěhovaných a vystěhovaných osob</i>	11
<i>Graf 3: Počet narozených a zemřelých osob</i>	12
<i>Graf 4: Vývoj nezaměstnanosti</i>	16
<i>Graf 5: Hospodaření obce 2012 - 2016</i>	30